



LEGENDE

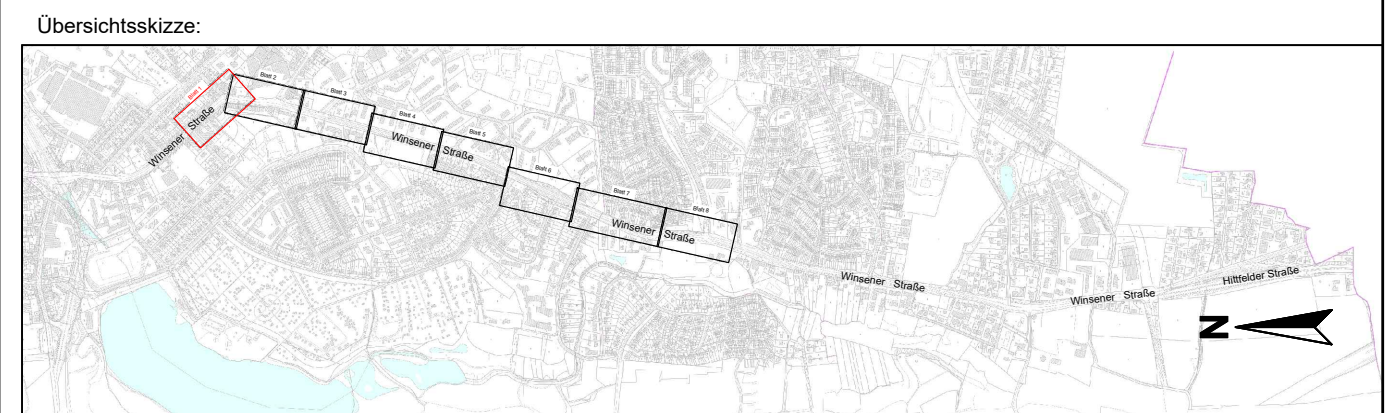
- DSGK + LSA-Pläne vom November 2020
- Straßenbegrenzungslinie
- Planungsgrenze
- Rückbau
- Trumme in Bestand
- Trumme geplant
- Materialgrenze
- geplantes Hochbord
- geplantes Hochbord, abgesenkt
- geplantes Tiefbord
- geplanter Busbord
- Gehweg (Betongplatten, grau, 50x50)
- Gehweg (Gleisand)
- Radweg (Betongplatten, rot, 25x25)
- Sicherheitstrennstreifen (Betongplatten, grau, 25x25)
- Überfahrten (Wabensteinpflaster aus Beton)
- Grünfläche

Taktile Elemente

- Rippenplatten
- Noppenplatten

Prinzipdarstellung des Hochbordes an gemauerten Querungen ohne Maßstab, oben/ben

| | | | |
|--------------------|------------------|--------------------|------------------------|
| Höhensystem: | - | Koordinatensystem: | ETRS89, Lagestatus 320 |
| Grundlage Planung: | LSA-Pläne, ALKIS | | |
| Straße (Abschnitt) | Verfasser | Datum | |
| Winsener Straße | LGV | Nov. 2020 | |



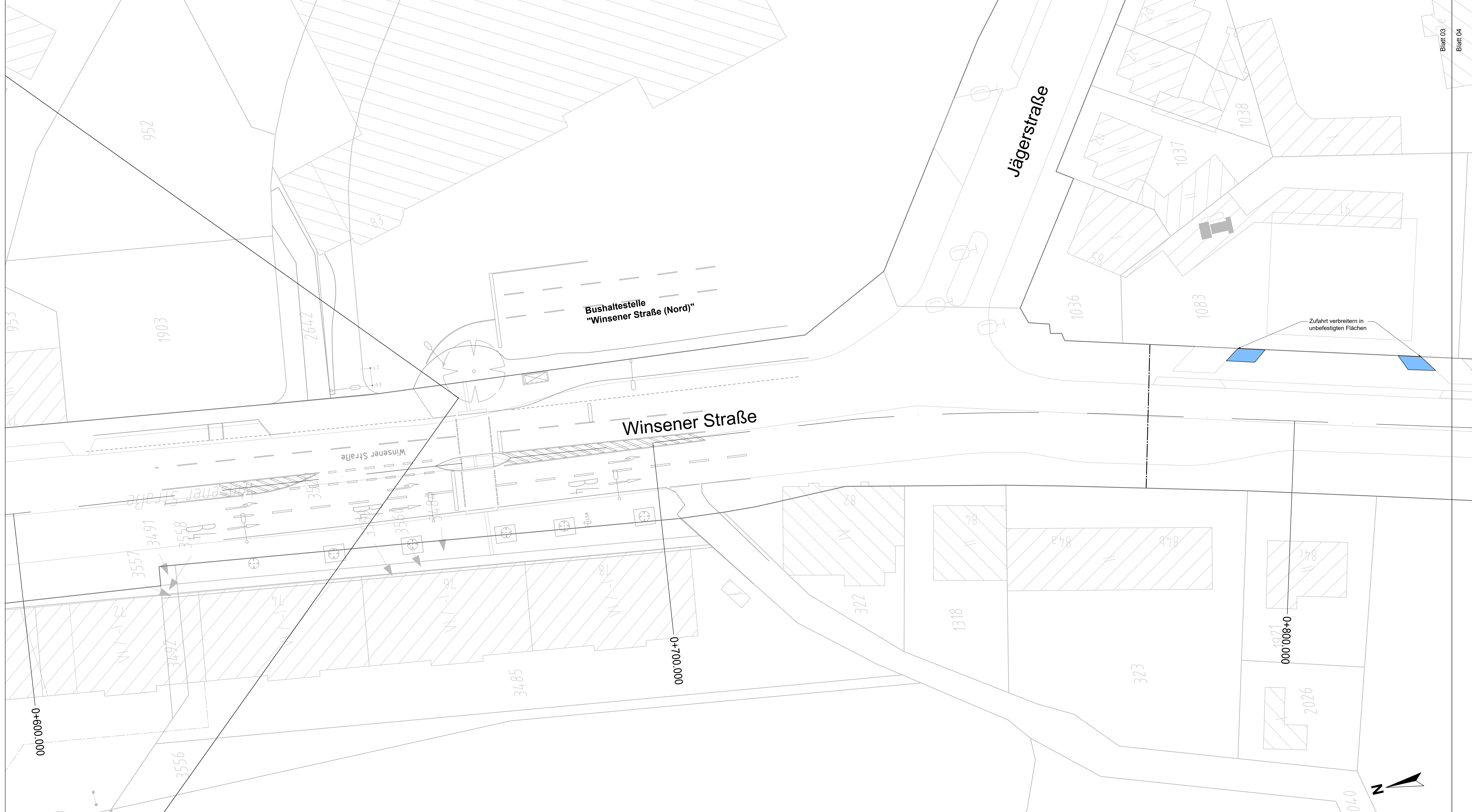
| | | | |
|----------------|---------------------|-------|--|
| Planverfasser: | Projekt-Nr.: 21-002 | | |
| | Anlagen-Nr.: L1 - 2 | | |
| | Datum: | Name: | |
| | Bearb.: 06.05.2021 | | |
| | Gez.: 06.05.2021 | | |
| | Gepr.: 06.05.2021 | | |

| Index | Änderungen und Ergänzungen | Bearbeitet | Leitzichen LSBG | Datum |
|-------|----------------------------|------------|-----------------|-------|
| | | | | |
| | | | | |
| | | | | |

FREIE UND HANSESTADT HAMBURG

Landesbetrieb Straßen, Brücken und Gewässer
Geschäftsbereich Betriebe
Fachbereich Bestandsmanagement - B1 -

| | | | |
|------------------|---|--------------|--------|
| Baumaßnahme: | Instandsetzung von Hauptverkehrsstraßen 2021/2022 (Inst. HVS) | Bearbeitet: | - B1 - |
| Teilbaumaßnahme: | Winsener Straße / Hiltfelder Straße, Nebenflächen Los 1 | Datum: | |
| Planinhalt: | - Ausführung - Verkehrstechnischer Lageplan Los 1 Sanierung Nebenflächen Blatt 01 | Aufgestellt: | - B1 - |
| Zeichnung-Nr.: | 21-13498-L1-24-01 | Datum: | |
| Mäßstab: | 1:250 | Freigegeben: | - B1 - |



LEGENDE

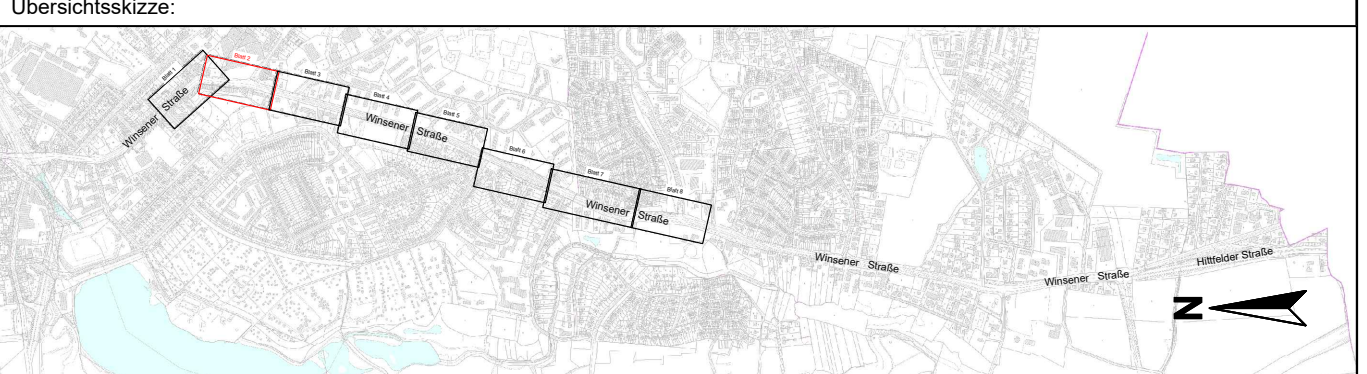
- DSGK + LSA-Pläne vom November 2020
- Straßenbegrenzungslinie
- Planungsgrenze
- Rückbau
- Trumme in Bestand
- Trumme geplant
- Materialgrenze
- geplantes Hochbord
- geplantes Hochbord, abgesenkt
- geplantes Tiefbord
- geplanter Busbord
- Gehweg (Betonplatten, grau, 50x50)
- Gehweg (Glensander)
- Radweg (Betonplatten, rot, 25x25)
- Sicherheitsstreifen (Betonplatten, grau, 25x25)
- Überfahrten (Wabensteinpflaster aus Beton)
- Grünfläche

Taktile Elemente

- Rippenplatten
- Noppenplatten

Prinzipskizze Abdeckung des Hochbordes an geneigten Querungen ohne Malleste, Überhöhe

| | | | |
|--------------------|------------------|--------------------|------------------------|
| Höhensystem: | — | Koordinatensystem: | ETRS89, Lagestatus 320 |
| Grundlage Planung: | LSA-Pläne, ALKIS | | |
| Straße (Abschnitt) | Verfasser | Datum | |
| Winsener Straße | LGW | Nov. 2020 | |

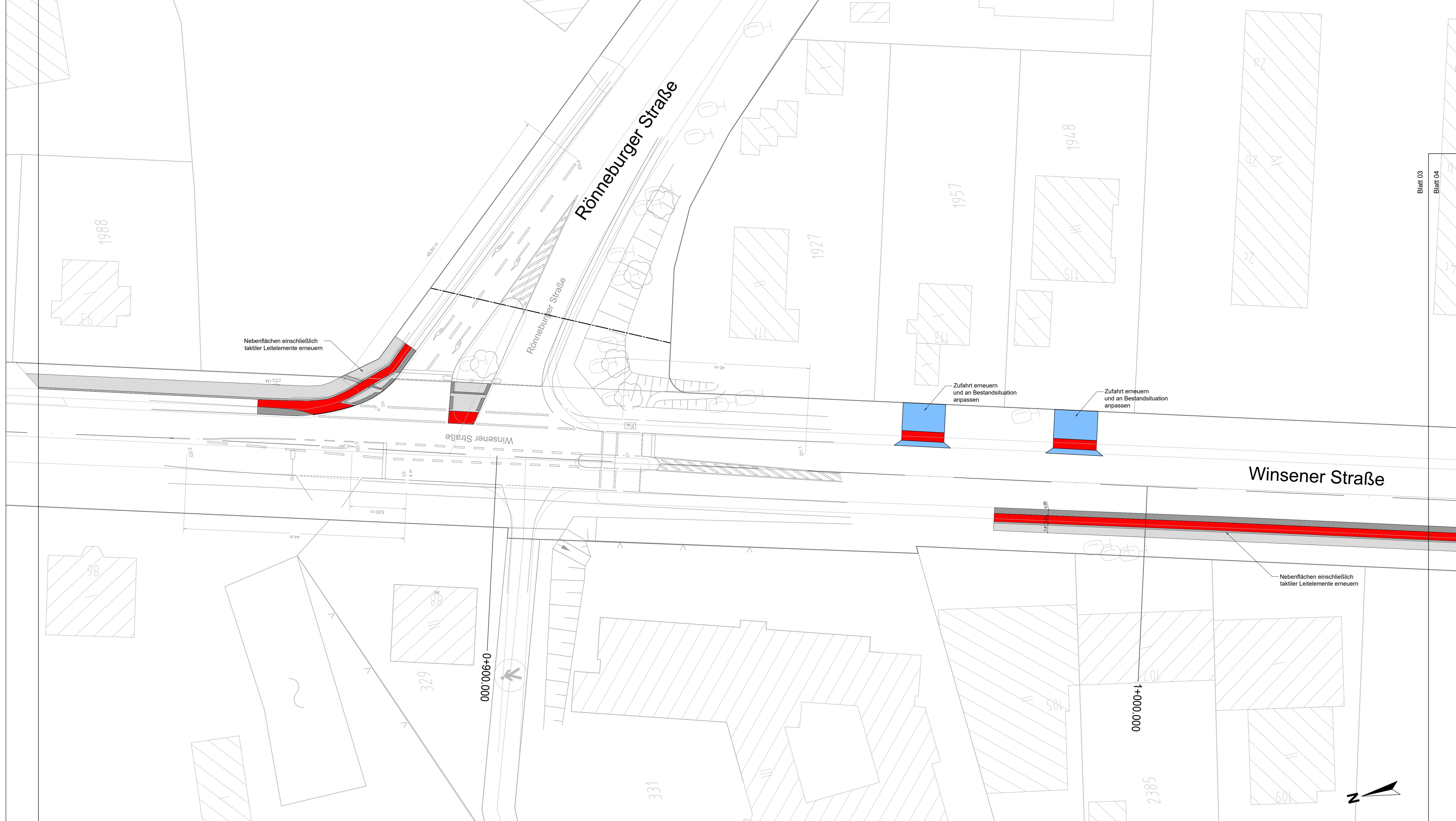


| | | | |
|----------------|---------------------|-------|--|
| Planverfasser: | Projekt-Nr.: 21-002 | | |
| | Anlagen-Nr.: L1 - 2 | | |
| | Datum: | Name: | |
| | 06.05.2021 | | |
| | Gez.: | | |
| | 06.05.2021 | | |
| | Gepr.: | | |
| | 06.05.2021 | | |

| | | | | |
|-------|----------------------------|------------|-----------------|-------|
| Index | Änderungen und Ergänzungen | Bearbeitet | Leitzichen LSBG | Datum |
| | | | | |
| | | | | |
| | | | | |

FREIE UND HANSESTADT HAMBURG
Landesbetrieb Straßen, Brücken und Gewässer
Geschäftsbereich Betriebe
Fachbereich Bestandsmanagement - B1 -

| | | | |
|------------------|---|--------------|--------|
| Baumaßnahme: | Instandsetzung von Hauptverkehrsstraßen 2021/2022 (Inst. HVS) | Bearbeitet: | - B1 - |
| Teilbaumaßnahme: | Winsener Straße / Hittfelder Straße, Nebenflächen Los 1 | Datum: | |
| | | Aufgestellt: | - B1 - |
| Planinhalt: | - Ausführung - Verkehrstechnischer Lageplan Los 1 Sanierung Nebenflächen Blatt 02 | Datum: | |
| | | Freigegeben: | - B1 - |
| Zeichnungs-Nr.: | 21-13498-L1-24-02 | Maßstab: | 1:250 |
| | | Datum: | |



LEGENDE

- DSGK + LSA-Pläne vom November 2020
- Straßenbegrenzungslinie
- Planungsgrenze
- Rückbau
- Trumme in Bestand
- Trumme geplant
- Materialgrenze
- geplantes Hochbord
- geplantes Hochbord, abgesenkt
- geplantes Tiefbord
- geplanter Busbord
- Gehweg (Betonplatten, grau, 50x50)
- Gehweg (Glensander)
- Radweg (Betonplatten, rot, 25x25)
- Sicherheitsstreifen (Betonplatten, grau, 25x25)
- Überfahrten (Wabensteinflester aus Beton)
- Grünfläche

Taktile Elemente

- Rippenplatten
- Noppenplatten

Prinzipielle Abbildung des Hochbordes an getrennten Querungen ohne Maßstab, überhöht

| | | | |
|--------------------|------------------|--------------------|------------------------|
| Höhensystem: | - | Koordinatensystem: | ETRS89, Lagestatus 320 |
| Grundlage Planung: | LSA-Pläne, ALKIS | | |
| Straße (Abschnitt) | Verfasser | Datum | |
| Winsener Straße | LGV | Nov. 2020 | |

Übersichtsskizze:

| | | |
|----------------|--------------|------------|
| Planverfasser: | Projekt-Nr.: | 21-002 |
| | Anlagen-Nr.: | L1 - 2 |
| | Datum: | 06.05.2021 |
| | Bearb.: | 06.05.2021 |
| | Gez.: | 06.05.2021 |
| | Gepr.: | 06.05.2021 |

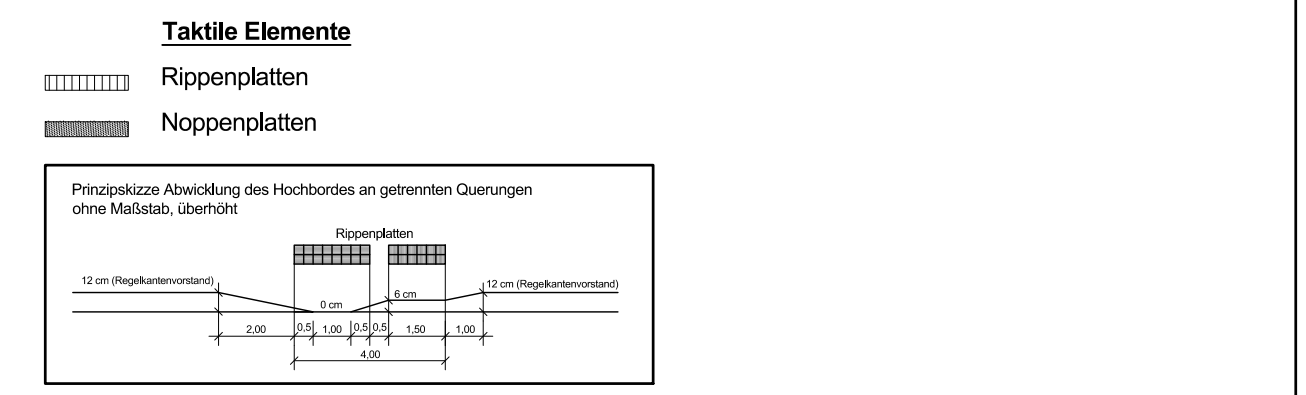
| | | | | |
|-------|----------------------------|------------|-----------------|-------|
| Index | Änderungen und Ergänzungen | Bearbeitet | Letzlichen LSBG | Datum |
| | | | | |

FREIE UND HANSESTADT HAMBURG
Landesbetrieb Straßen, Brücken und Gewässer
Geschäftsbereich Betriebe
Fachbereich Bestandsmanagement - B1 -

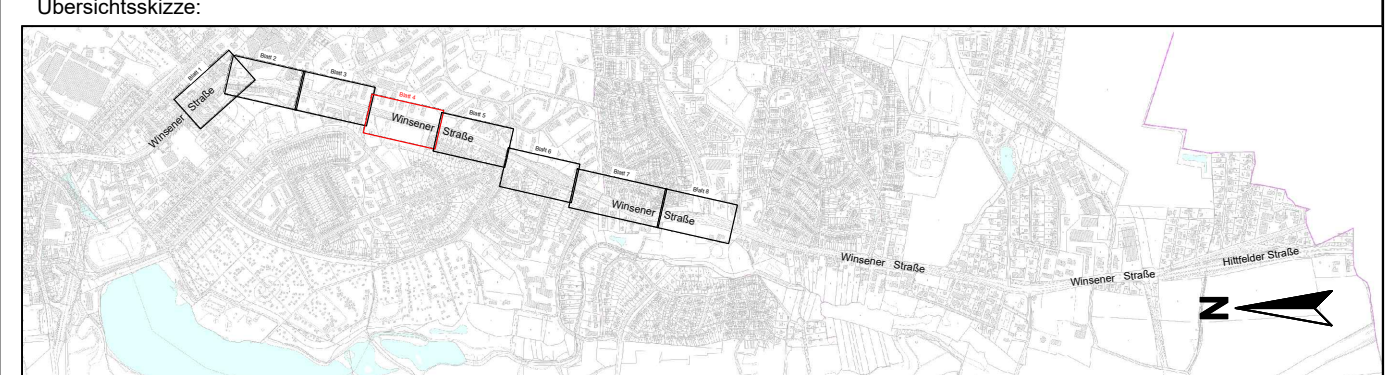
| | | | |
|------------------|---|--------------|--------|
| Baumaßnahme: | Instandsetzung von Hauptverkehrsstraßen 2021/2022 (Inst. HVS) | Bearbeitet: | - B1 - |
| Teilbaumaßnahme: | Winsener Straße / Hittfelder Straße, Nebenflächen Los 1 | Datum | |
| Planinhalt: | - Ausführung - Verkehrstechnischer Lageplan Los 1 Sanierung Nebenflächen Blatt 03 | Aufgestellt: | - B1 - |
| Zeichnungs-Nr.: | 21-13498-L1-24-03 | Datum | |
| Maßstab: | 1:250 | Freigegeben: | - B1 - |
| | | Datum | |



- LEGENDE**
- DSGK + LSA-Pläne vom November 2020
 - Straßenbegrenzungslinie
 - Planungsgrenze
 - Rückbau
 - Trumme in Bestand
 - Trumme geplant
 - Materialgrenze
 - geplantes Hochbord
 - geplantes Hochbord, abgesenkt
 - geplantes Tiefbord
 - geplanter Busbord
 - Gehweg (Betronplatten, grau, 50x50)
 - Gehweg (Glensander)
 - Radweg (Betronplatten, rot, 25x25)
 - Sicherheitstrennstreifen (Betronplatten, grau, 25x25)
 - Überfahrten (Wabensteinpflaster aus Beton)
 - Grünfläche



| | | | |
|--------------------|------------------|--------------------|------------------------|
| Höhensystem: | - | Koordinatensystem: | ETRS89, Lagestatus 320 |
| Grundlage Planung: | LSA-Pläne, ALKIS | | |
| Straße (Abschnitt) | Verfasser | Datum | |
| Winsener Straße | LGW | Nov. 2020 | |



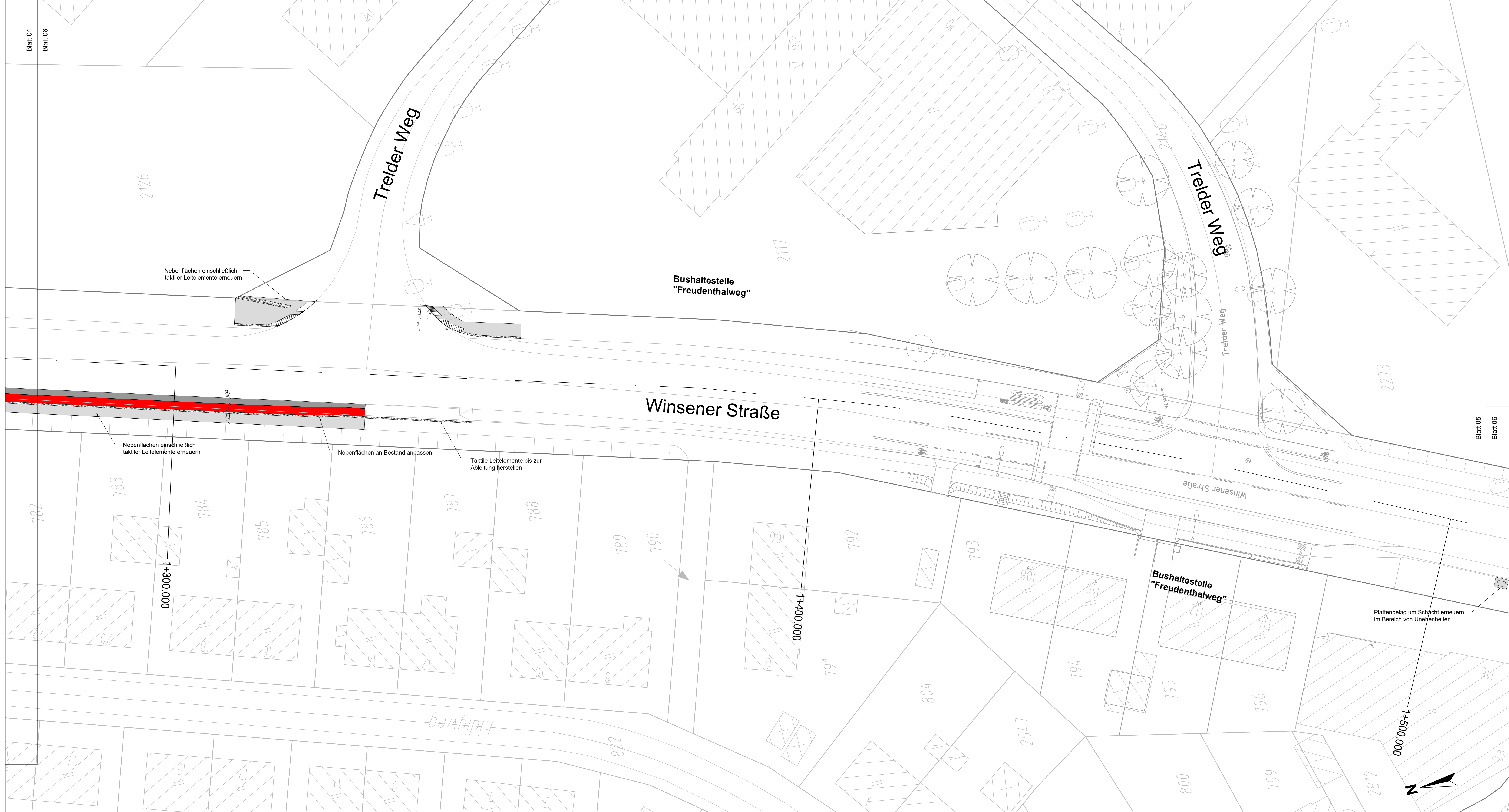
| | | | |
|----------------|---------------------|-------|--|
| Planverfasser: | Projekt-Nr.: 21-002 | | |
| | Anlagen-Nr.: L1 - 2 | | |
| | Datum: | Name: | |
| | Bearb.: 06.05.2021 | | |
| | Gez.: 06.05.2021 | | |
| | Gepr.: 06.05.2021 | | |

| | | | | |
|-------|----------------------------|------------|-----------------|-------|
| Index | Änderungen und Ergänzungen | Bearbeitet | Leitzichen LSBG | Datum |
| | | | | |
| | | | | |

FREIE UND HANSESTADT HAMBURG

Landesbetrieb Straßen, Brücken und Gewässer
Geschäftsbereich Betriebe
Fachbereich Bestandsmanagement - B1 -

| | | | |
|------------------|---|--------------|--------|
| Baumaßnahme: | Instandsetzung von Hauptverkehrsstraßen 2021/2022 (Inst. HVS) | Bearbeitet: | - B1 - |
| Teilbaumaßnahme: | Winsener Straße / Hittfelder Straße, Nebenflächen Los 1 | Datum: | |
| Planinhalt: | - Ausführung - Verkehrstechnischer Lageplan Los 1 Sanierung Nebenflächen Blatt 04 | Aufgestellt: | - B1 - |
| Zeichnungs-Nr.: | 21-13498-L1-24-04 | Datum: | |
| Maßstab: | 1:250 | Freigegeben: | - B1 - |
| | | Datum: | |



LEGENDE

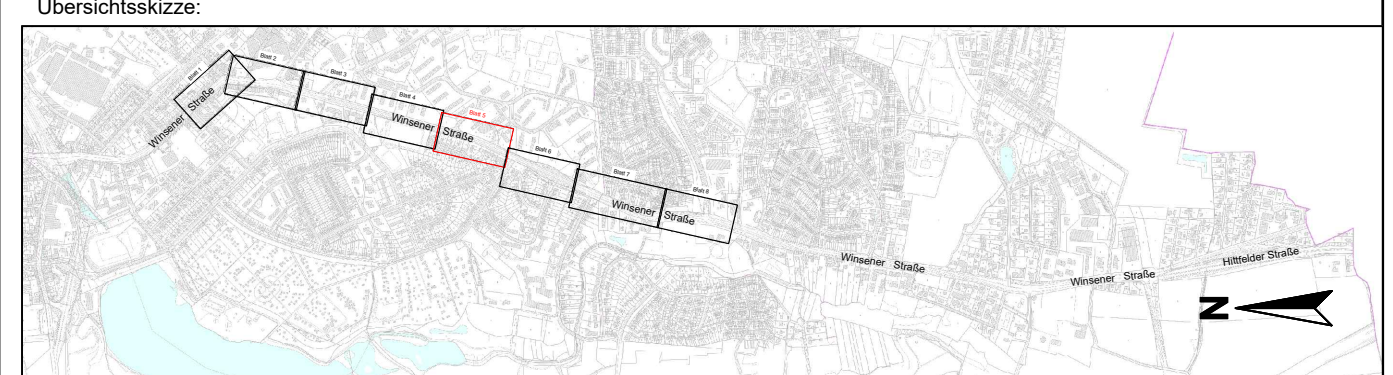
- DSGK + LSA-Pläne vom November 2020
- Straßenbegrenzungslinie
- Planungsgrenze
- Rückbau
- Trumme in Bestand
- Trumme geplant
- Materialgrenze
- geplantes Hochbord
- geplantes Hochbord, abgesenkt
- geplantes Tiefbord
- geplanter Busbord
- Gehweg (Betonplatten, grau, 50x50)
- Gehweg (Glensander)
- Radweg (Betonplatten, rot, 25x25)
- Sicherheitstrennstreifen (Betonplatten, grau, 25x25)
- Überfahrten (Wabensteinpflaster aus Beton)
- Grünfläche

Taktile Elemente

- Rippenplatten
- Noppenplatten

Prinzipdarstellung der Abkantung des Hochbordes an geneigten Querungen ohne Maßstab, überhöht

| | | | |
|--------------------|------------------|--------------------|------------------------|
| Höhensystem: | - | Koordinatensystem: | ETRS89, Lagestatus 320 |
| Grundlage Planung: | LSA-Pläne, ALKIS | | |
| Straße (Abschnitt) | Verfasser | Datum | |
| Winsener Straße | LGV | Nov. 2020 | |

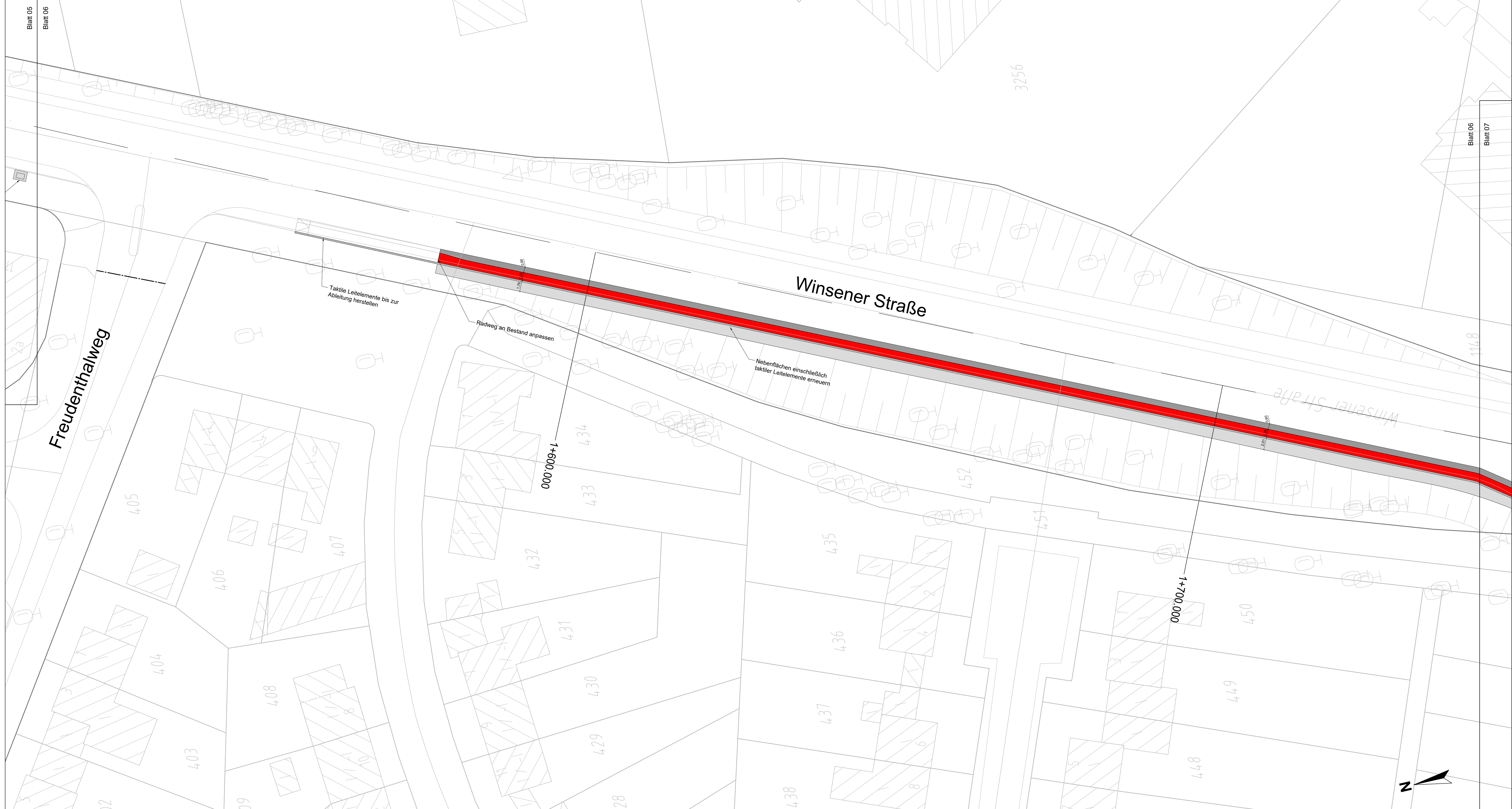


| | | | |
|----------------|---------------------|-------|--|
| Planverfasser: | Projekt-Nr.: 21-002 | | |
| | Anlagen-Nr.: L1 - 2 | | |
| | Datum: | Name: | |
| | Bearb.: 06.05.2021 | | |
| | Gez.: 06.05.2021 | | |
| | Gepr.: 06.05.2021 | | |

| | | | | |
|-------|----------------------------|------------|-----------------|-------|
| Index | Änderungen und Ergänzungen | Bearbeitet | Leitzichen LSBG | Datum |
| | | | | |

FREIE UND HANSESTADT HAMBURG
Landesbetrieb Straßen, Brücken und Gewässer
Geschäftsbereich Betriebe
Fachbereich Bestandsmanagement - B1 -

| | | | |
|------------------|---|--------------|--------|
| Baumaßnahme: | Instandsetzung von Hauptverkehrsstraßen 2021/2022 (Inst. HVS) | Bearbeitet: | - B1 - |
| Teilbaumaßnahme: | Winsener Straße / Hiltfelder Straße, Nebenflächen Los 1 | Datum: | |
| Planinhalt: | - Ausführung - Verkehrstechnischer Lageplan Los 1 Sanierung Nebenflächen Blatt 05 | Aufgestellt: | - B1 - |
| Zeichnungs-Nr.: | 21-13498-L1-24-05 | Datum: | |
| Maßstab: | 1:250 | Freigegeben: | - B1 - |



LEGENDE

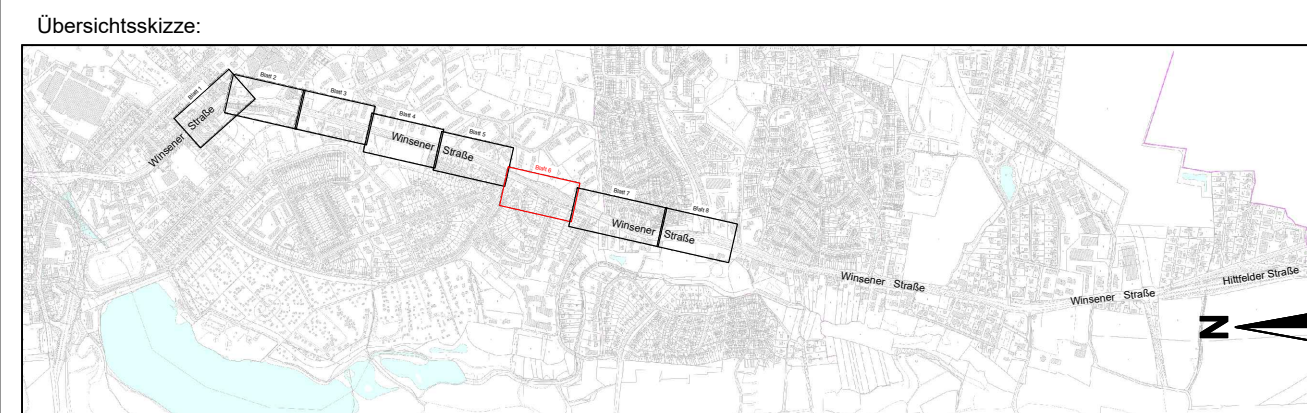
- DSGK + LSA-Pläne vom November 2020
- Straßenbegrenzungslinie
- Planungsgrenze
- Rückbau
- Trümme in Bestand
- Trümme geplant
- Materialgrenze
- geplantes Hochbord
- geplantes Hochbord, abgesenkt
- geplantes Tiefbord
- geplanter Busbord
- Gehweg (Betonplatten, grau, 50x50)
- Gehweg (Glensander)
- Radweg (Betonplatten, rot, 25x25)
- Sicherheitsstreifen (Betonplatten, grau, 25x25)
- Überfahrten (Wabensteinflester aus Beton)
- Grünfläche

Taktile Elemente

- Rippenplatten
- Noppenplatten

Prinzipdarstellung der Abdeckung des Hochbordes an geraden Querungen ohne Maßstab, überhöht

| | | | |
|--------------------|------------------|--------------------|------------------------|
| Höhensystem: | - | Koordinatensystem: | ETRS89, Lagestatus 320 |
| Grundlage Planung: | LSA-Pläne, ALKIS | | |
| Straße (Abschnitt) | Verfasser | Datum | |
| Winsener Straße | LGV | Nov. 2020 | |

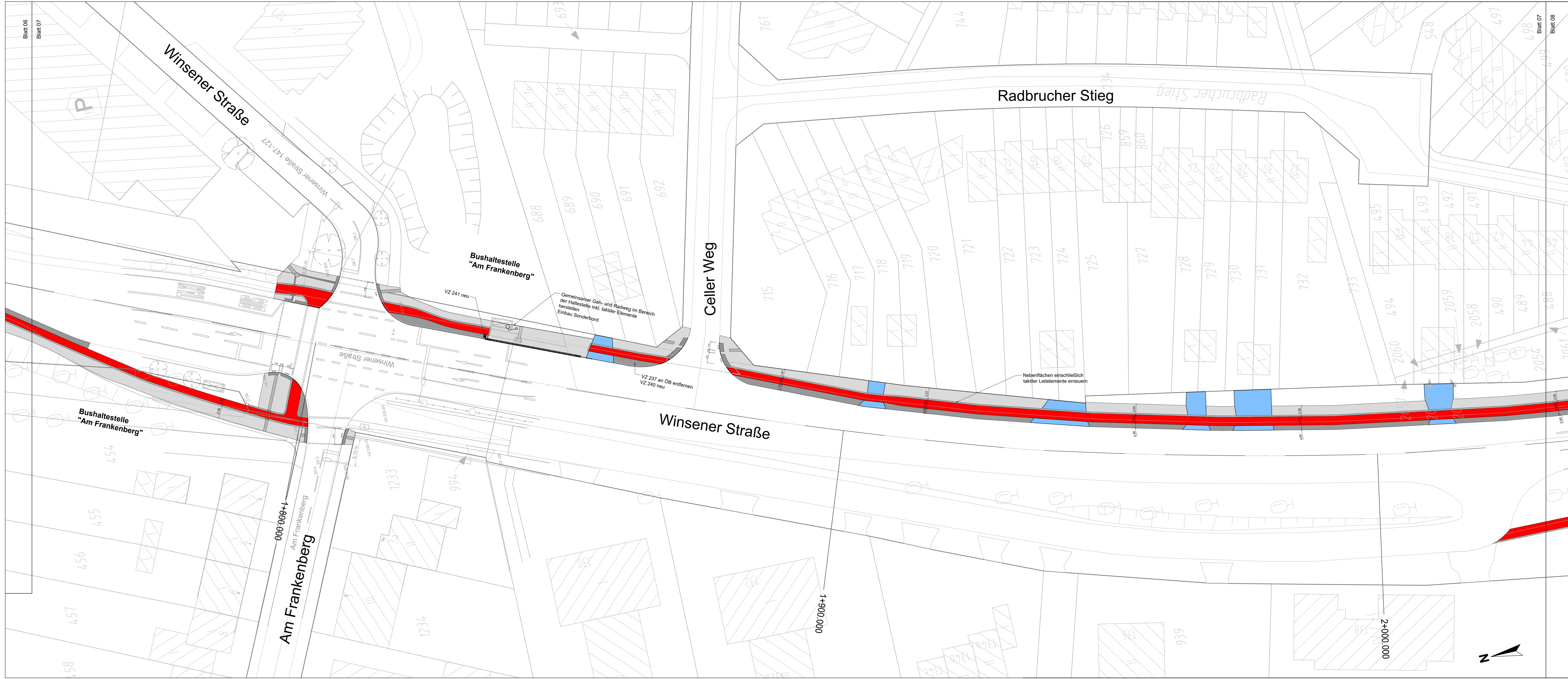


| | | |
|----------------|---------------------|-------|
| Planverfasser: | Projekt-Nr.: 21-002 | |
| | Anlagen-Nr.: L1 - 2 | |
| | Datum: | Name: |
| | Bearb.: 06.05.2021 | |
| | Gez.: 06.05.2021 | |
| | Gepr.: 06.05.2021 | |

| | | | | |
|-------|----------------------------|------------|-----------------|-------|
| Index | Änderungen und Ergänzungen | Bearbeitet | Leitzichen LSBG | Datum |
| | | | | |
| | | | | |
| | | | | |

FREIE UND HANSESTADT HAMBURG
Landesbetrieb Straßen, Brücken und Gewässer
Geschäftsbereich Betriebe
Fachbereich Bestandsmanagement - B1 -

| | | | |
|------------------|--|--------------|--------|
| Baumaßnahme: | Instandsetzung von Hauptverkehrsstraßen 2021/2022 (Inst. HVS) | Bearbeitet: | - B1 - |
| Teilbaumaßnahme: | Winsener Straße / Hiltfelder Straße, Nebenfächen Los 1 | Datum: | |
| Planinhalt: | - Ausführung - Verkehrstechnischer Lageplan Los 1 Sanierung Nebenfächen Blatt 06 | Aufgestellt: | - B1 - |
| Zeichnung-Nr.: | 21-13498-L1-24-06 | Datum: | |
| Maßstab: | 1:250 | Freigegeben: | - B1 - |
| | | Datum: | |



LEGENDE

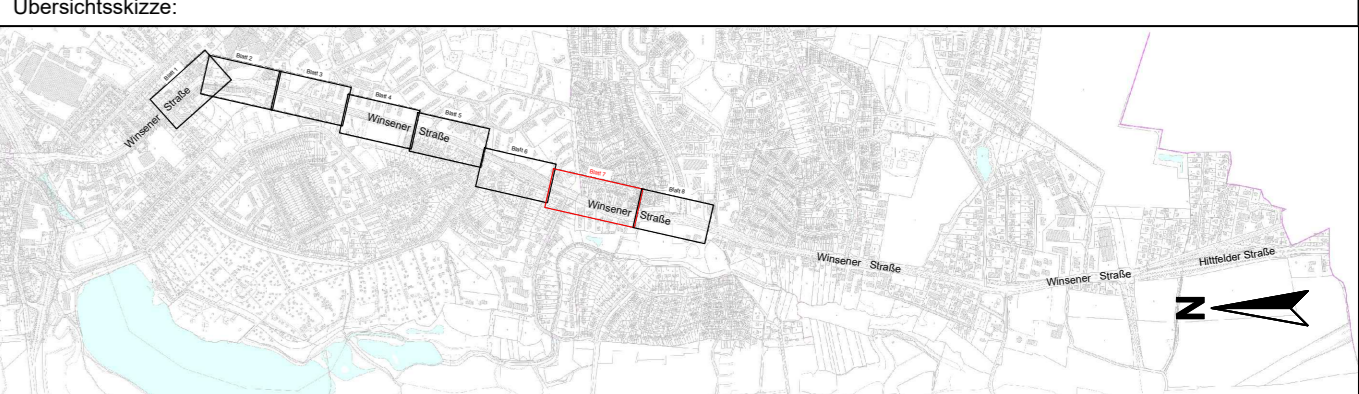
- DSGK + LSA-Pläne vom November 2020
- Straßenbegrenzungslinie
- Planungsgrenze
- Rückbau
- Trümme in Bestand
- Trümme geplant
- Materialgrenze
- geplantes Hochbord
- geplantes Hochbord, abgesenkt
- geplantes Tiefbord
- geplanter Busbord
- Gehweg (Betongplatten, grau, 50x50)
- Gehweg (Gleisender)
- Radweg (Betongplatten, rot, 25x25)
- Sicherheitsstreifen (Betongplatten, grau, 25x25)
- Überfahrten (Wabensteinpflaster aus Beton)
- Grünfläche

Taktile Elemente

- Rippenplatten
- Noppenplatten

Prinzipdarstellung der Höhenlage an getrennten Querungen ohne Maßstab, Gehfuß

| | | | |
|--------------------|------------------|--------------------|------------------------|
| Höhensystem: | - | Koordinatensystem: | ETRS89, Lagestatus 320 |
| Grundlage Planung: | LSA-Pläne, ALKIS | | |
| Straße (Abschnitt) | Verfasser | Datum | |
| Winsener Straße | LGW | Nov. 2020 | |



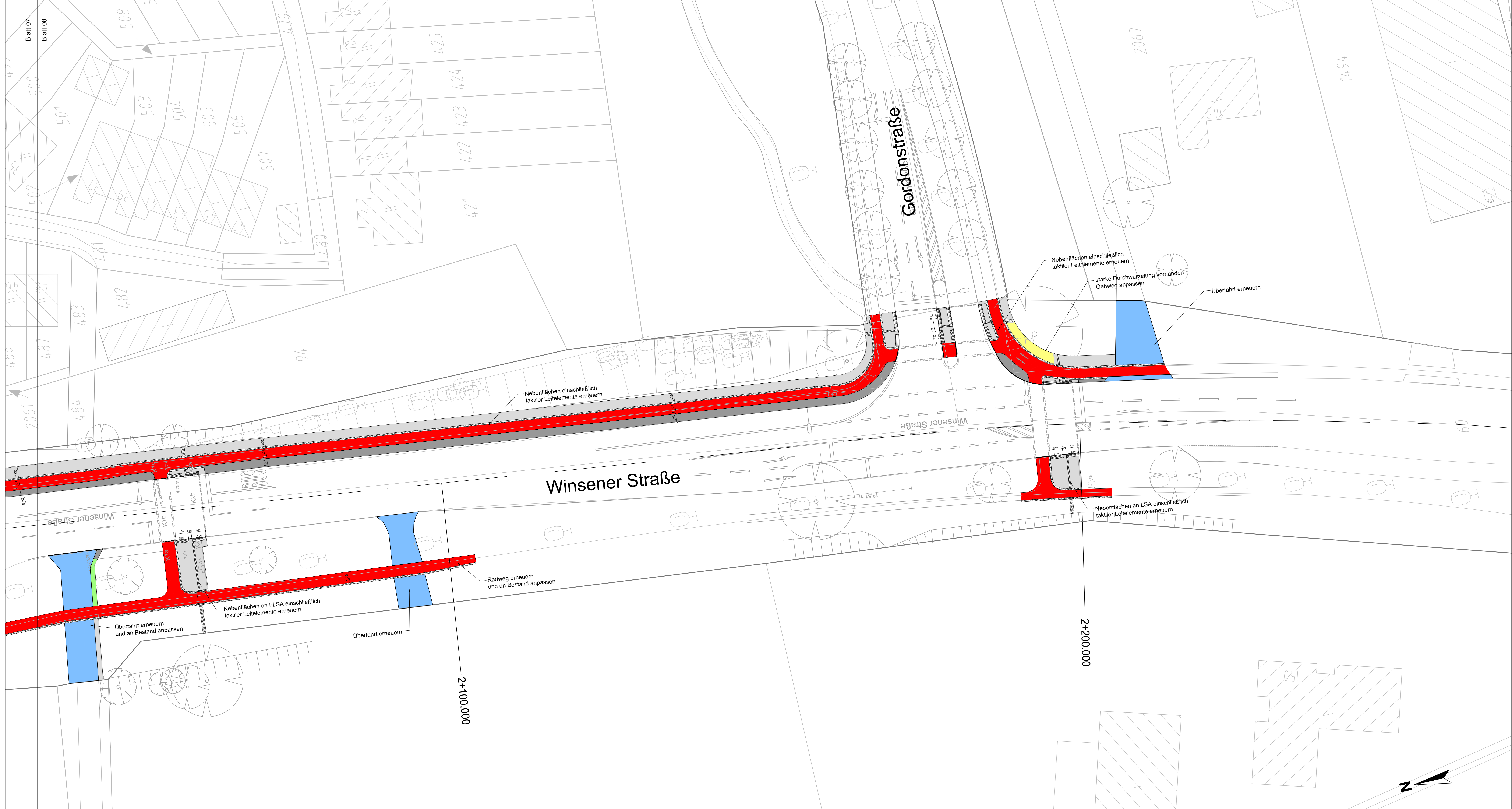
| | | |
|----------------|---------------------|-------|
| Planverfasser: | Projekt-Nr.: 21-002 | |
| | Anlagen-Nr.: L1 - 2 | |
| | Datum: | Name: |
| | Bearb.: 06.05.2021 | |
| | Gez.: 06.05.2021 | |
| | Gepr.: 06.05.2021 | |

| Index | Änderungen und Ergänzungen | Bearbeitet | Letztes LSBG | Datum |
|-------|----------------------------|------------|--------------|-------|
| | | | | |

FREIE UND HANSESTADT HAMBURG

Landesbetrieb Straßen, Brücken und Gewässer
Geschäftsbereich Betriebe
Fachbereich Bestandsmanagement - B1 -

| | | | |
|------------------|---|--------------|--------|
| Baumaßnahme: | Instandsetzung von Hauptverkehrsstraßen 2021/2022 (Inst. HVS) | Bearbeitet: | - B1 - |
| Teilbaumaßnahme: | Winsener Straße / Hittfelder Straße, Nebenflächen Los 1 | Datum: | |
| Planinhalt: | - Ausführung - Verkehrstechnischer Lageplan Los 1 Sanierung Nebenflächen Blatt 07 | Aufgestellt: | - B1 - |
| Zeichnungs-Nr.: | 21-13498-L1-24-07 | Datum: | |
| Maßstab: | 1:250 | Freigegeben: | - B1 - |
| | | Datum: | |



LEGENDE

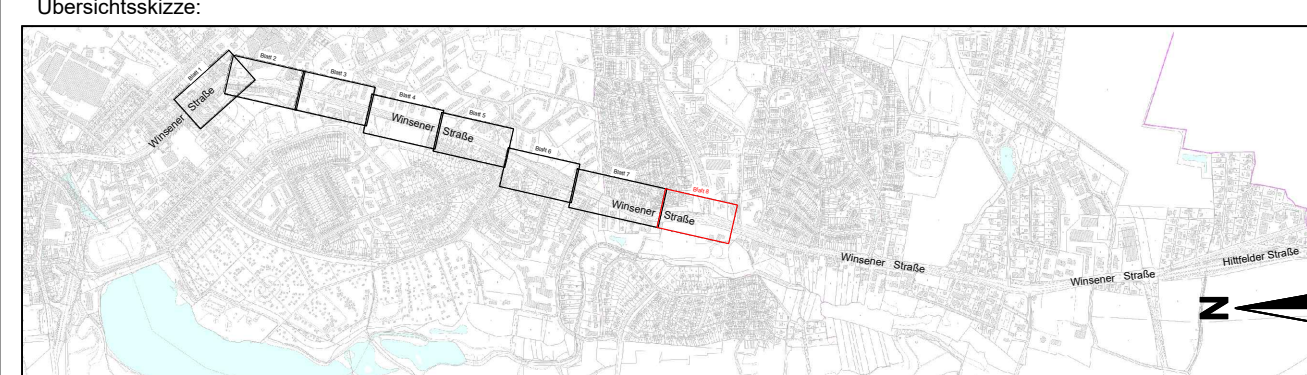
- DSGK + LSA-Pläne vom November 2020
- Straßenbegrenzungslinie
- Planungsgrenze
- Rückbau
- Trumme in Bestand
- Trumme geplant
- Materialgrenze
- geplantes Hochbord
- geplantes Hochbord, abgesenkt
- geplantes Tiefbord
- geplanter Busbord
- Gehweg (Betonplatten, grau, 50x50)
- Gehweg (Glensander)
- Radweg (Betonplatten, rot, 25x25)
- Sicherheitstrennstreifen (Betonplatten, grau, 25x25)
- Überfahrten (Wabensteinpflaster aus Beton)
- Grünfläche

Taktile Elemente

- Rippenplatten
- Noppenplatten

Prinzipdarstellung der Abkantung des Hochbordes an geneigten Querungen ohne Maßstab, Überfahrt

| | | | |
|--------------------|------------------|--------------------|------------------------|
| Höhensystem: | - | Koordinatensystem: | ETRS89, Lagestatus 320 |
| Grundlage Planung: | LSA-Pläne, ALKIS | | |
| Straße (Abschnitt) | Verfasser | Datum | |
| Winsener Straße | LGW | Nov. 2020 | |



| | | |
|----------------|---------------------|-------|
| Planverfasser: | Projekt-Nr.: 21-002 | |
| | Anlagen-Nr.: L1 - 2 | |
| | Datum: | Name: |
| | Bearb.: 06.05.2021 | |
| | Gez.: 06.05.2021 | |
| | Gepr.: 06.05.2021 | |

| Index | Änderungen und Ergänzungen | Bearbeitet | Leitzichen LSBG | Datum |
|-------|----------------------------|------------|-----------------|-------|
| | | | | |
| | | | | |
| | | | | |

FREIE UND HANSESTADT HAMBURG

Landesbetrieb Straßen, Brücken und Gewässer
Geschäftsbereich Betriebe
Fachbereich Bestandsmanagement - B1 -

| | | | |
|------------------|---|--------------|--------|
| Baumaßnahme: | Instandsetzung von Hauptverkehrsstraßen 2021/2022 (Inst. HVS) | Bearbeitet: | - B1 - |
| Teilbaumaßnahme: | Winsener Straße / Hiltfelder Straße, Nebenflächen Los 1 | Datum: | |
| Planinhalt: | - Ausführung - Verkehrstechnischer Lageplan Los 1 Sanierung Nebenflächen Blatt 08 | Aufgestellt: | - B1 - |
| Zeichnungs-Nr.: | 21-13498-L1-24-08 | Datum: | |
| Maßstab: | 1:250 | Freigegeben: | - B1 - |
| | | Datum: | |