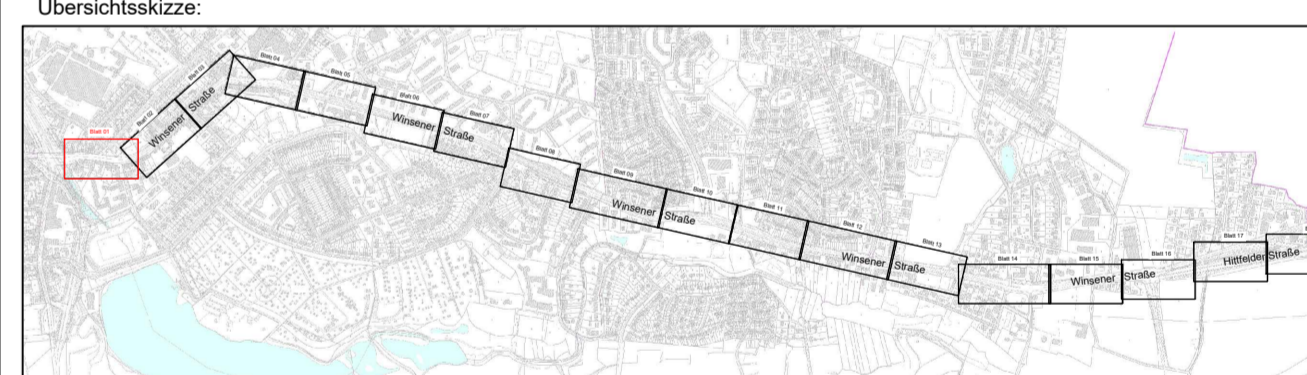


- LEGENDE**
- DSGK + LSA-Pläne vom November 2020
 - Straßenbegrenzungslinie
 - Planungsgrenze
 - Rückbau
 - Trümme in Bestand
 - Trümme geplant
 - Materialgrenze
 - geplantes Hochbord
 - geplantes Hochbord, abgesenkt
 - geplantes Tiefbord
 - Fahrbahn (Decke)
 - Fahrbahn (Decke + Binder)
 - Wassertlauf
 - Gehweg (Betonplatten, grau, 50x50)
 - Gehweg (Asphalt)
 - Radweg (Betonplatten, rot, 25x25)
 - Radweg (Asphalt)
 - Sicherheitstrennstreifen (Betonplatten, grau, 25x25)
 - Parkstand (Wabenstein, Beton)
 - Überfahrten (Wabensteinflester aus Beton)

Höhensystem:	-	Koordinatensystem:	ETRS89, Lagestatus 320
Grundlage Planung:	LSA-Pläne, ALKIS		
Straße (Abschnitt)	Verfasser	Datum	
Winsener Straße	LGV	Nov. 2020	

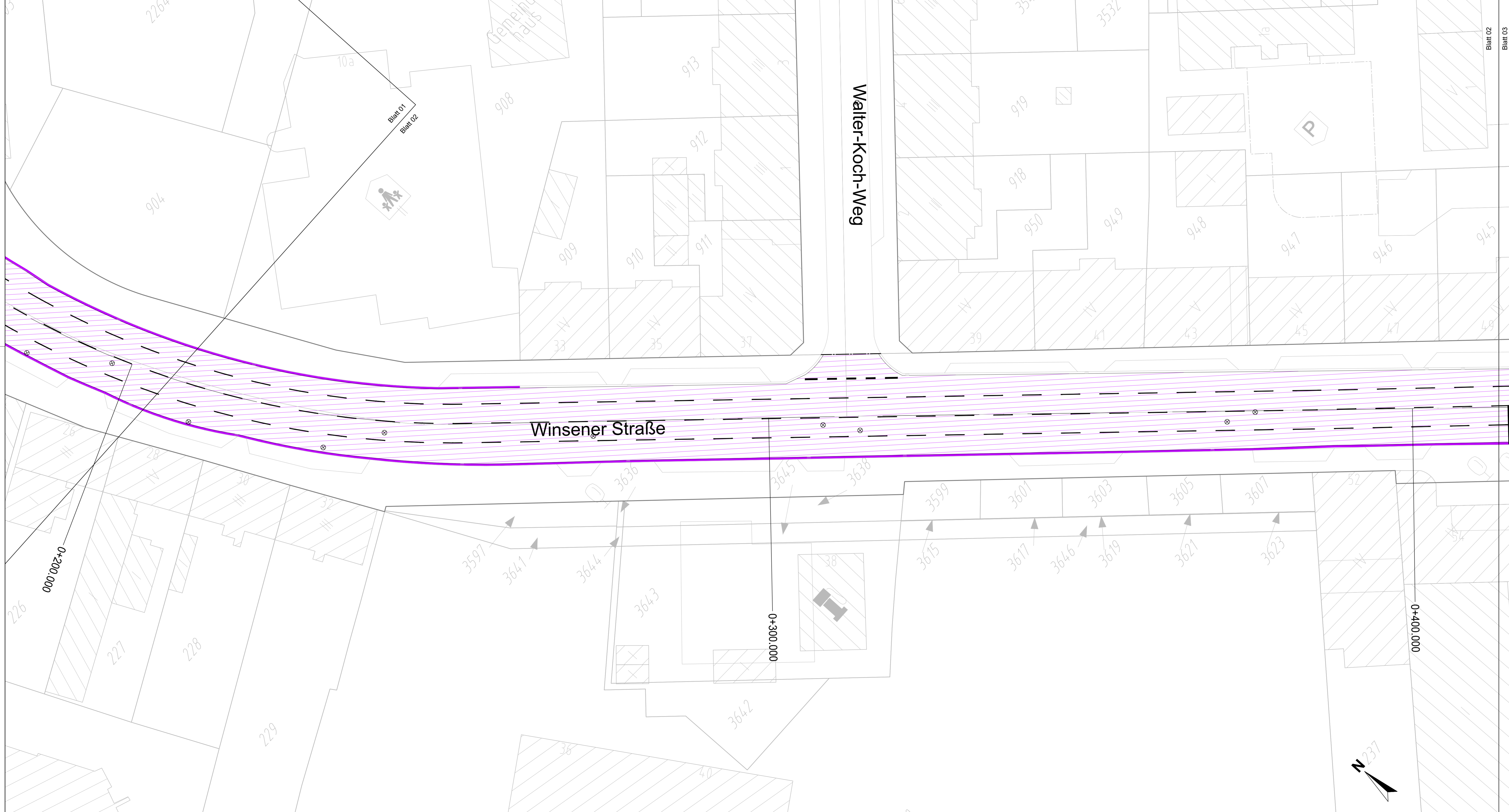


Planverfasser:	Projekt-Nr.: 21-002
	Anlagen-Nr.: 2
	Datum: 06.04.2021
	Name: [Redacted]
	Gez.: 06.04.2021
	Gepr.: 06.04.2021

Index	Änderungen und Ergänzungen	Bearbeitet	Leitzeichen LSBG	Datum

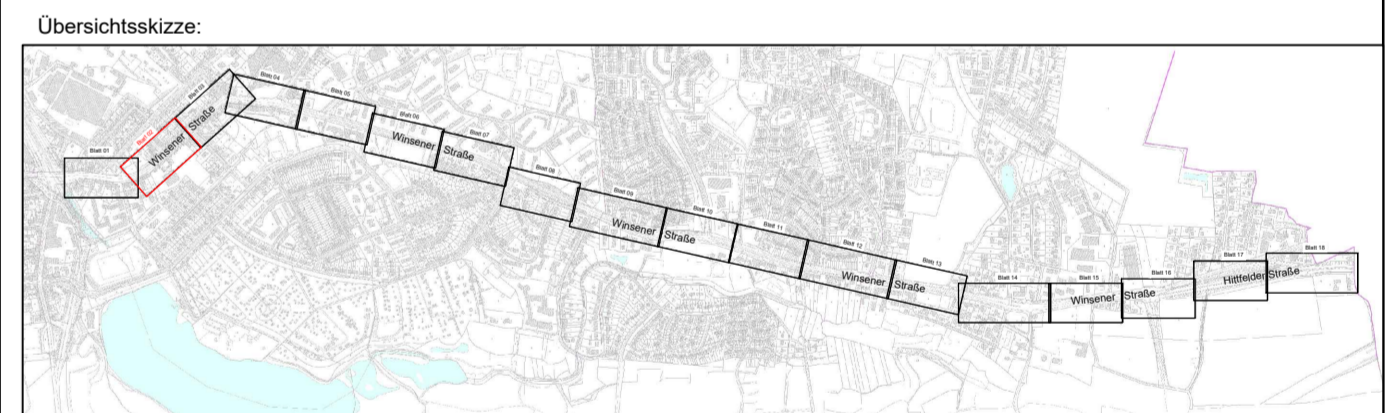
FREIE UND HANSESTADT HAMBURG
Landesbetrieb Straßen, Brücken und Gewässer
Geschäftsbereich Betriebe
Fachbereich Bestandsmanagement - B1 -

Baumaßnahme:	Instandsetzung von Hauptverkehrsstraßen 2019/ 2020 (EMS-HH)	Bearbeitet:	- B1 -
Teilbaumaßnahme:	Instandsetzung von Hauptverkehrsstraßen 2019/ 2020	Datum:	
Planinhalt:	- Ausführung - Verkehrstechnischer Lageplan, Blatt 01 Sanierung Fahrbahn	Aufgestellt:	- B1 -
Zeichnungs-Nr.:	21-13498-24-01	Freigegeben:	- B1 -
Maßstab:	1:250	Datum:	



- LEGENDE**
- DSGK + LSA-Pläne vom November 2020
 - Straßenbegrenzungslinie
 - Planungsgrenze
 - Rückbau
 - Trümme in Bestand
 - Trümme geplant
 - Materialgrenze
 - geplantes Hochbord
 - geplantes Hochbord, abgesenkt
 - geplantes Tiefbord
 - Fahrbahn (Decke)
 - Fahrbahn (Decke + Binder)
 - Wasserlauf
 - Gehweg (Betonplatten, grau, 50x50)
 - Gehweg (Asphalt)
 - Radweg (Betonplatten, rot, 25x25)
 - Radweg (Asphalt)
 - Sicherheitstrennstreifen (Betonplatten, grau, 25x25)
 - Parkstand (Wabenstein, Beton)
 - Überfahrten (Wabensteinflester aus Beton)

Höhensystem:	-	Koordinatensystem:	ETRS89, Lagestatus 320
Grundlage Planung:	LSA-Pläne, ALKIS		
Straße (Abschnitt)	Verfasser	Datum	
Winsener Straße	LGV	Nov. 2020	

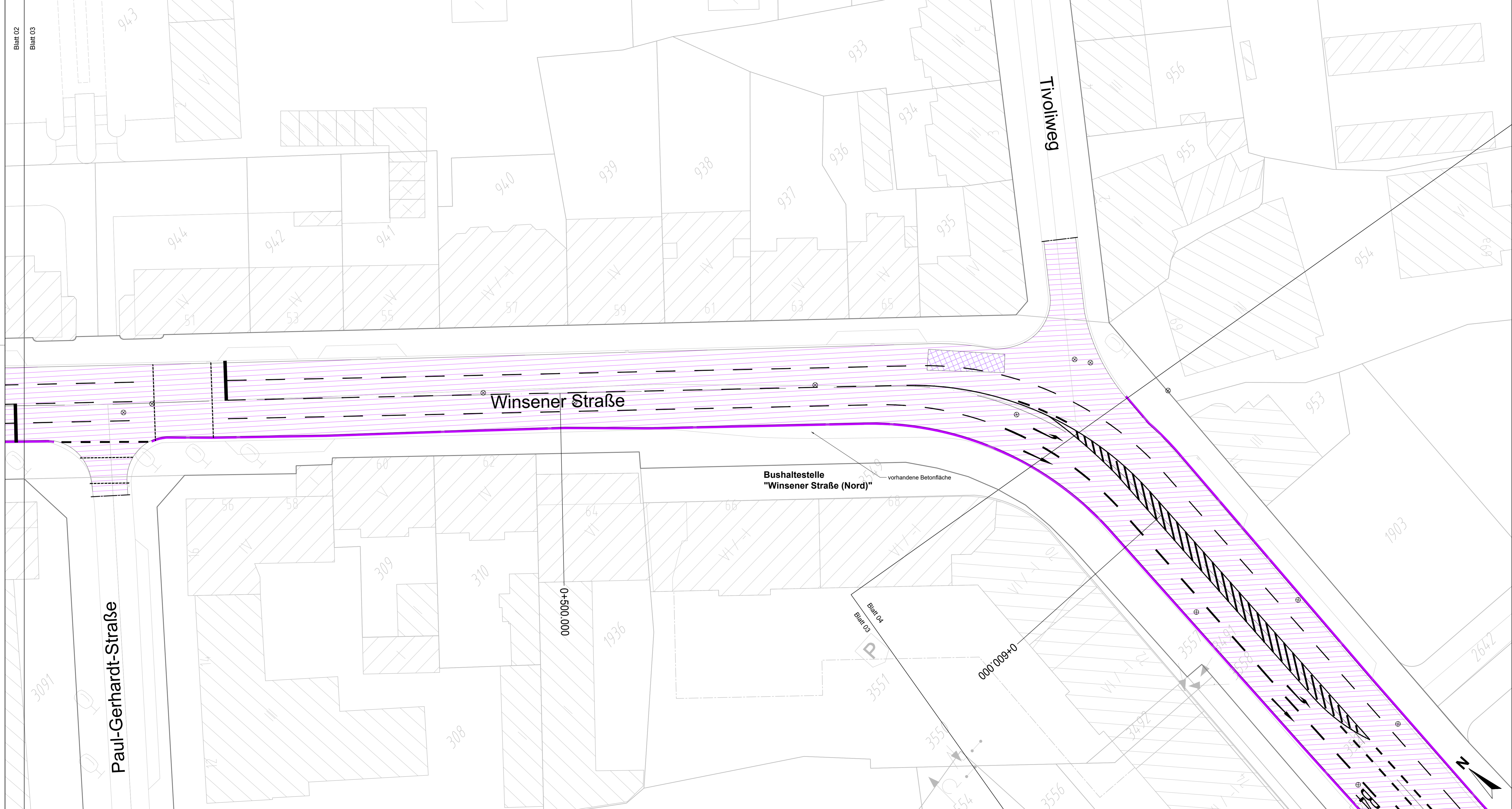


Planverfasser:	Projekt-Nr.: 21-002	
	Anlagen-Nr.: 2	
	Datum:	Name:
	06.04.2021	
	Gez.: 06.04.2021	
	Gepr.: 06.04.2021	

Index	Änderungen und Ergänzungen	Bearbeitet	Leitzeichen LSBG	Datum

FREIE UND HANSESTADT HAMBURG
Landesbetrieb Straßen, Brücken und Gewässer
Geschäftsbereich Betriebe
Fachbereich Bestandsmanagement - B1 -

Baumaßnahme:	Instandsetzung von Hauptverkehrsstraßen 2019/ 2020 (EMS-HH)	Bearbeitet:	- B1 -
Teilbaumaßnahme:	Instandsetzung von Hauptverkehrsstraßen 2019/ 2020	Datum:	
Planinhalt:	- Ausführung - Verkehrstechnischer Lageplan, Blatt 02 Sanierung Fahrbahn	Aufgestellt:	- B1 -
Zeichnungs-Nr.:	21-13498-24-02	Datum:	
Maßstab:	1:250	Freigegeben:	- B1 -
		Datum:	

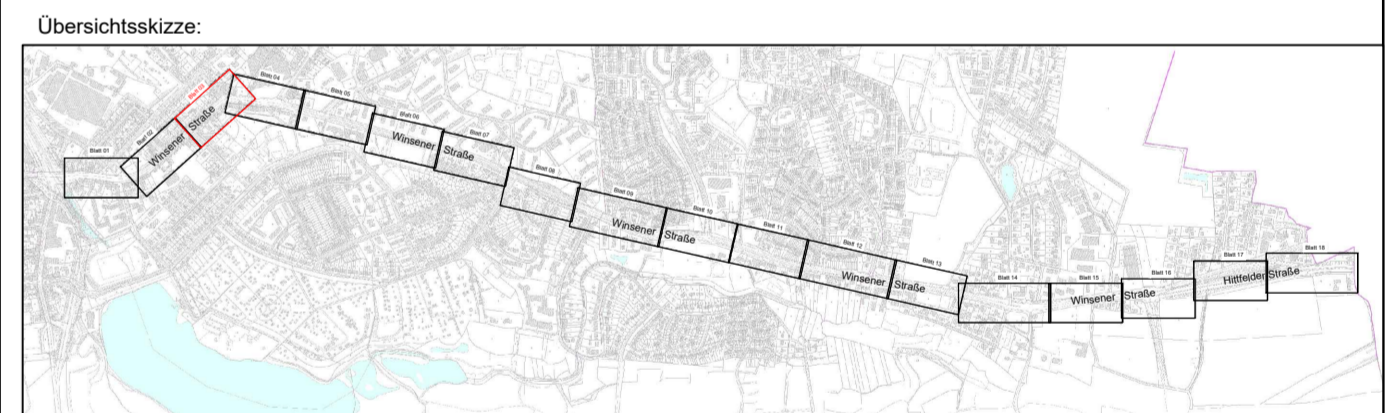


- LEGENDE**
- DSGK + LSA-Pläne vom November 2020
 - Straßenbegrenzungslinie
 - Planungsgrenze
 - Rückbau
 - Trümme in Bestand
 - Trümme geplant
 - Materialgrenze
 - geplantes Hochbord
 - geplantes Hochbord, abgesenkt
 - geplantes Tiefbord
 - Fahrbahn (Decke)
 - Fahrbahn (Decke + Binder)
 - Wasserlauf
 - Gehweg (Betonplatten, grau, 50x50)
 - Gehweg (Asphalt)
 - Radweg (Betonplatten, rot, 25x25)
 - Radweg (Asphalt)
 - Sicherheitstrennstreifen (Betonplatten, grau, 25x25)
 - Parkstand (Wabenstein, Beton)
 - Überfahrten (Wabensteinpflaster aus Beton)

Höhensystem: - Koordinatensystem: ETRS89, Lagestatus 320

Grundlage Planung: LSA-Pläne, ALKIS

Straße (Abschnitt)	Verfasser	Datum
Winsener Straße	LGW	Nov. 2020



Planverfasser:	Projekt-Nr.: 21-002
	Anlagen-Nr.: 2
	Datum: 06.04.2021
	Name:
	Bearb.: 06.04.2021
	Gez.: 06.04.2021
	Gepr.: 06.04.2021

Index	Änderungen und Ergänzungen	Bearbeitet	Leitzeichen LSBG	Datum

FREIE UND HANSESTADT HAMBURG
Landesbetrieb Straßen, Brücken und Gewässer
Geschäftsbereich Betriebe
Fachbereich Bestandsmanagement - B1 -

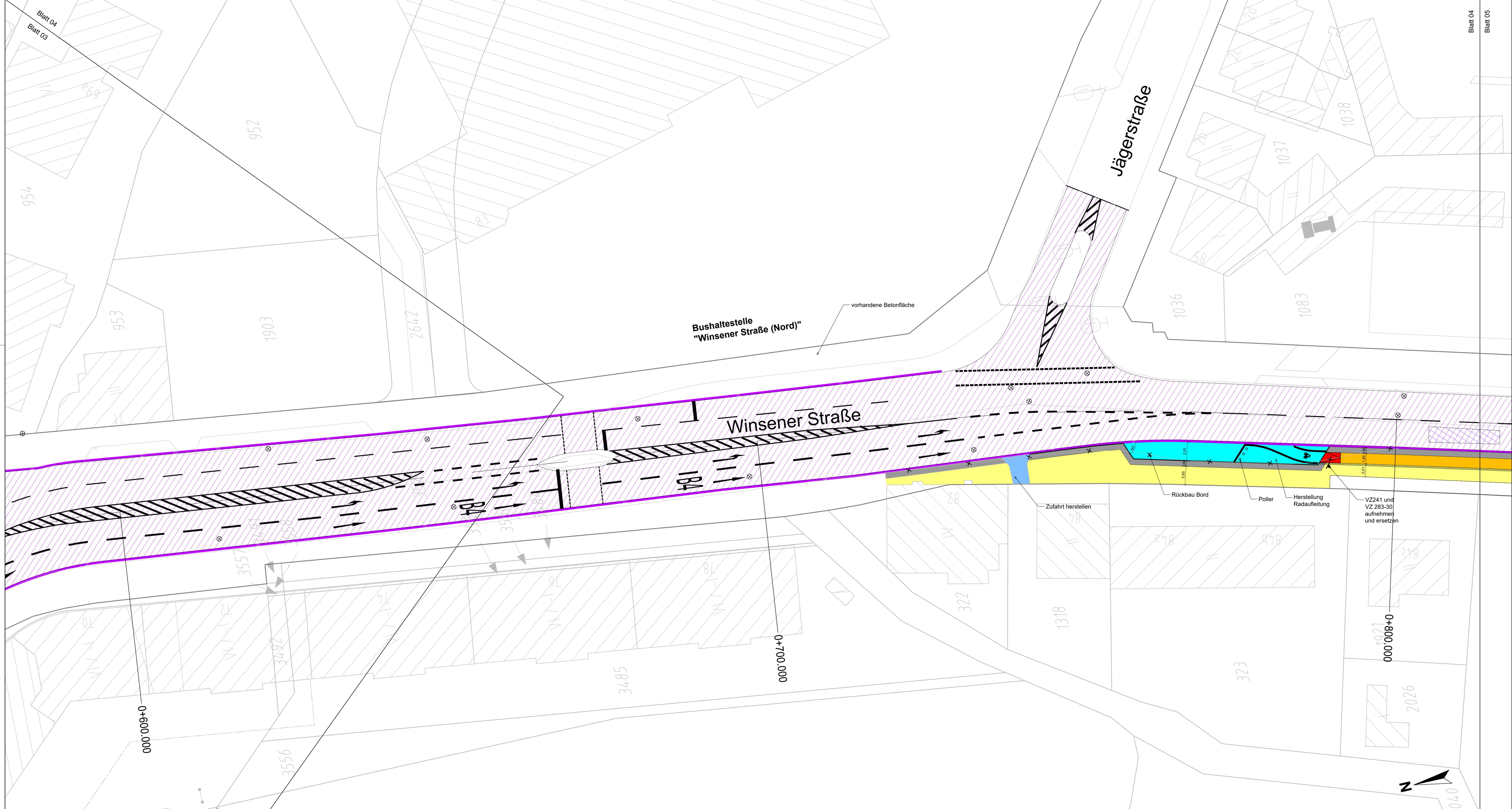
Baumaßnahme: Instandsetzung von Hauptverkehrsstraßen 2019/ 2020 (EMS-HH)	Bearbeitet: - B1 -
Teilbaumaßnahme: Instandsetzung von Hauptverkehrsstraßen 2019/ 2020	Datum: Aufgestellt: - B1 -
Planinhalt: - Ausführung - Verkehrstechnischer Lageplan, Blatt 03 Sanierung Fahrbahn	Datum: Freigegeben: - B1 -
Zeichnungs-Nr.: 21-13498-24-03	Maßstab: 1:250
Datum	

Blatt 02

Blatt 03

Blatt 04

Blatt 03

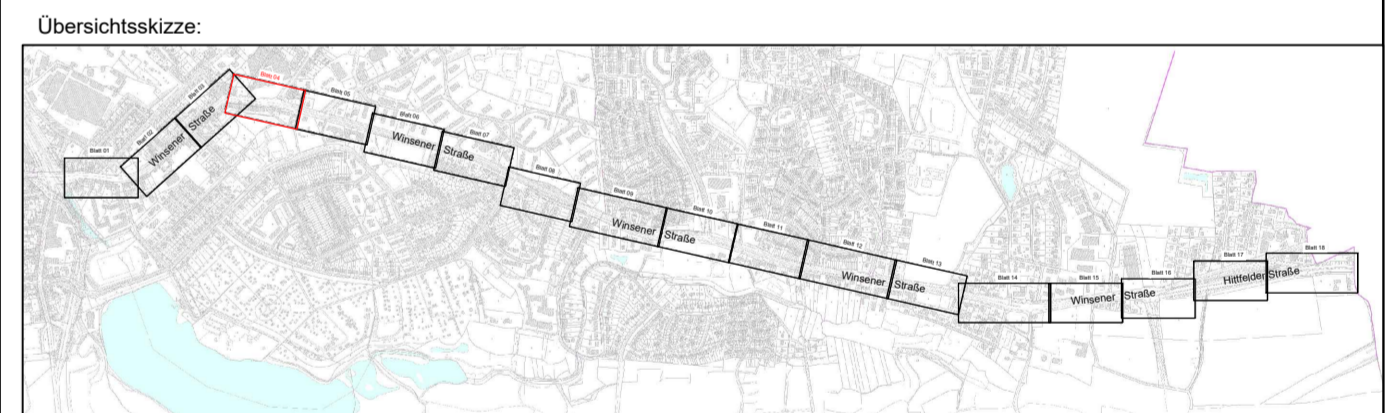


- LEGENDE**
- DSGK + LSA-Pläne vom November 2020
 - Straßenbegrenzungslinie
 - Planungsgrenze
 - Rückbau
 - Trümme in Bestand
 - Trümme geplant
 - Materialgrenze
 - geplantes Hochbord
 - geplantes Hochbord, abgesenkt
 - geplantes Tiefbord
 - Fahrbahn (Decke)
 - Fahrbahn (Decke + Binder)
 - Wasserlauf
 - Gehweg (Betonplatten, grau, 50x50)
 - Gehweg (Asphalt)
 - Radweg (Betonplatten, rot, 25x25)
 - Radweg (Asphalt)
 - Sicherheitstrennstreifen (Betonplatten, grau, 25x25)
 - Parkstand (Wabenstein, Beton)
 - Überfahrten (Wabensteinflester aus Beton)

Höhensystem: - Koordinatensystem: ETRS89, Lagestatus 320

Grundlage Planung: LSA-Pläne, ALKIS

Straße (Abschnitt)	Verfasser	Datum
Winsener Straße	LGV	Nov. 2020

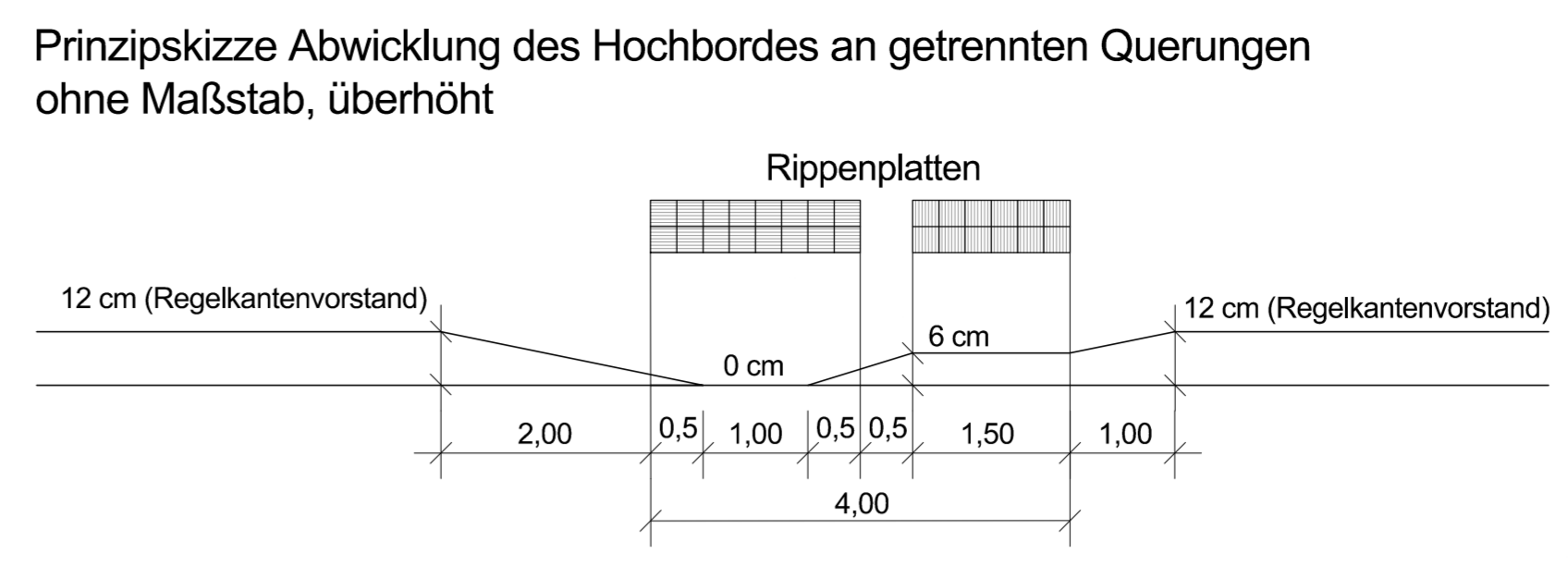
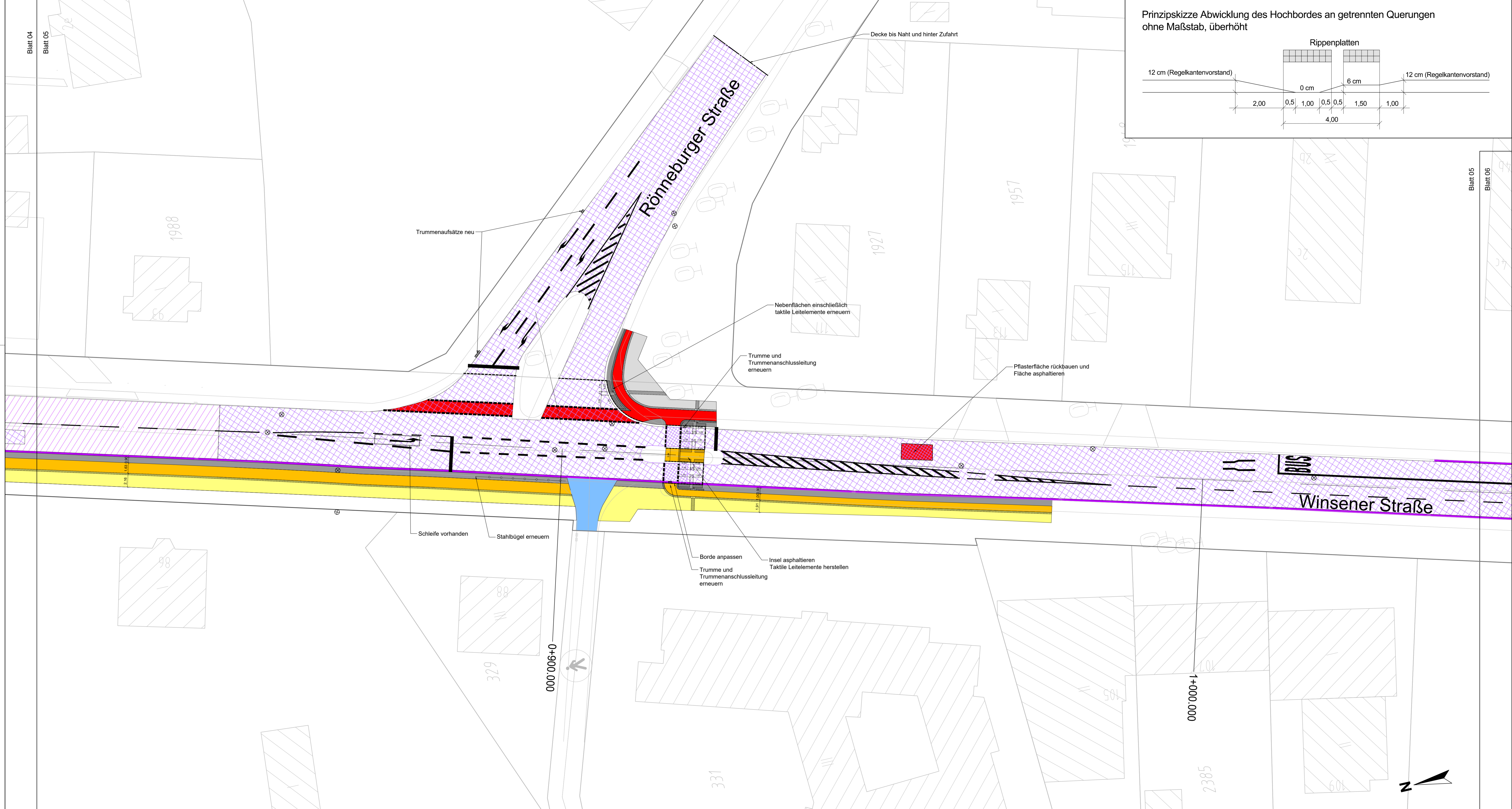


Planverfasser:	Projekt-Nr.: 21-002
	Anlagen-Nr.: 2
	Datum: []
	Name: []
	Bearb.: 06.04.2021
	Gez.: 06.04.2021
	Gepr.: 06.04.2021

Index	Änderungen und Ergänzungen	Bearbeitet	Leitzichen LSBG	Datum

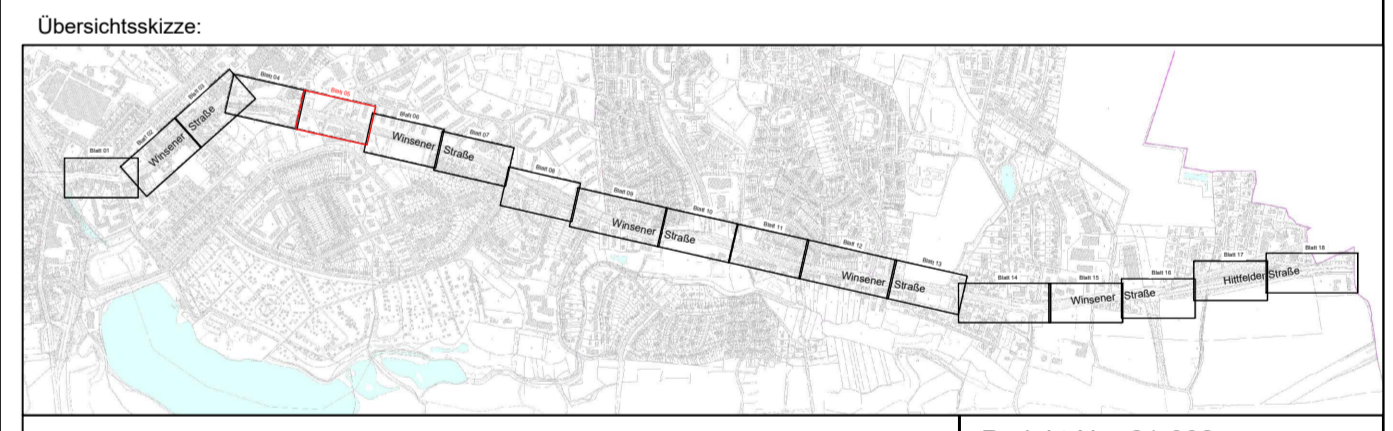
FREIE UND HANSESTADT HAMBURG
Landesbetrieb Straßen, Brücken und Gewässer
Geschäftsbereich Betriebe
Fachbereich Bestandsmanagement - B1 -

Baumaßnahme: Instandsetzung von Hauptverkehrsstraßen 2019/ 2020 (EMS-HH)	Bearbeitet: - B1 -
Teilbaumaßnahme: Instandsetzung von Hauptverkehrsstraßen 2019/ 2020	Datum
Planinhalt: - Ausführung - Verkehrstechnischer Lageplan, Blatt 04 Sanierung Fahrbahn	Aufgestellt: - B1 -
Zeichnung-Nr.: 21-13498-24-04	Datum
Maßstab: 1:250	Freigegeben: - B1 -



- LEGENDE**
- DSGK + LSA-Pläne vom November 2020
 - Straßenbegrenzungslinie
 - Planungsgrenze
 - Rückbau
 - Trumme in Bestand
 - Trumme geplant
 - Materialgrenze
 - geplantes Hochbord
 - geplantes Hochbord, abgesenkt
 - geplantes Tiefbord
 - Fahrbahn (Decke)
 - Fahrbahn (Decke + Binder)
 - Wasserlauf
 - Gehweg (Betonplatten, grau, 50x50)
 - Gehweg (Asphalt)
 - Radweg (Betonplatten, rot, 25x25)
 - Radweg (Asphalt)
 - Sicherheitstrennstreifen (Betonplatten, grau, 25x25)
 - Parkstand (Wabenstein, Beton)
 - Überfahrten (Wabensteinpflaster aus Beton)

Höhensystem:	-	Koordinatensystem:	ETRS89, Lagestatus 320
Grundlage Planung:	LSA-Pläne, ALKIS		
Straße (Abschnitt)	Verfasser	Datum	
Winsener Straße	LGW	Nov. 2020	

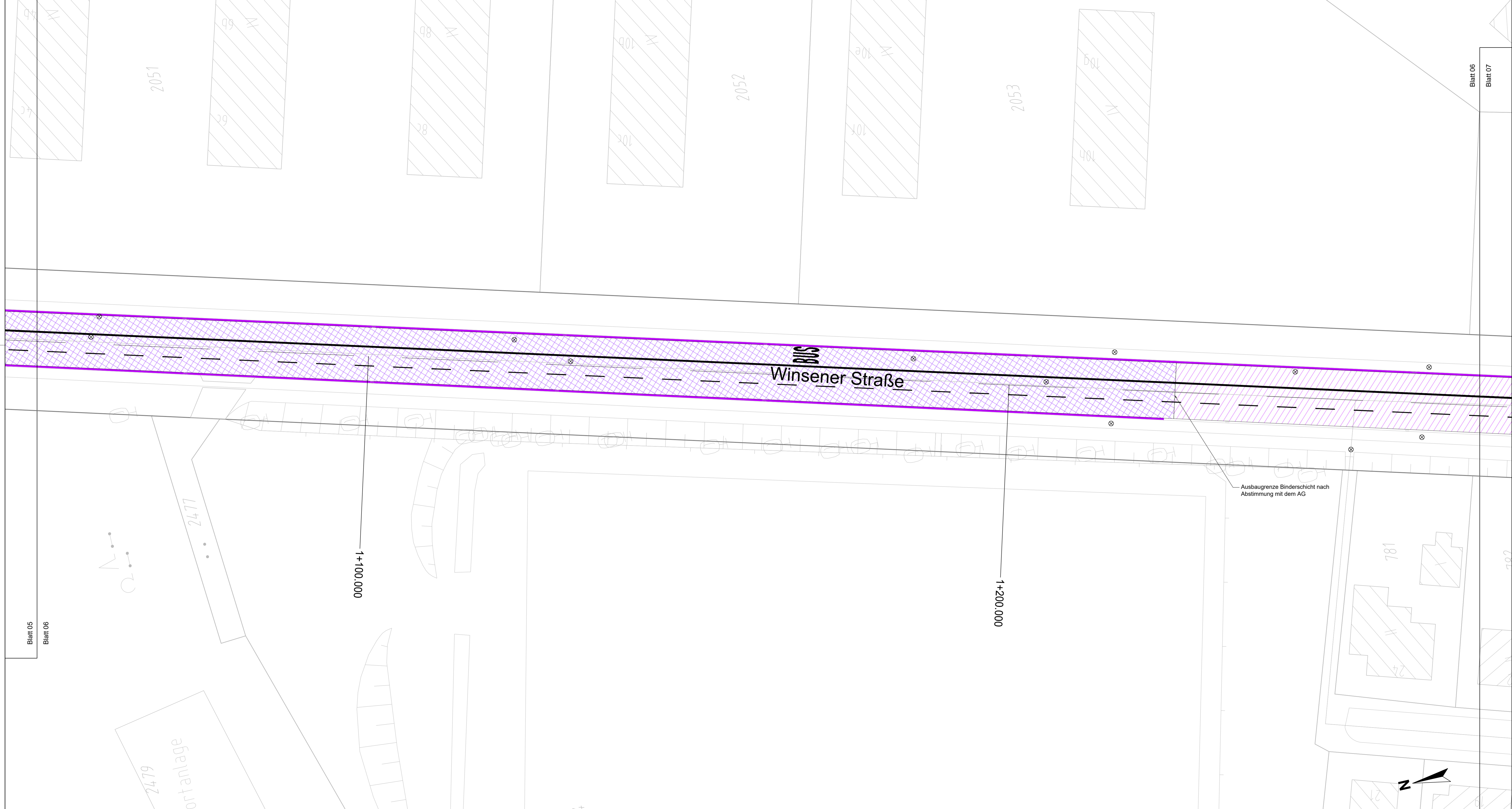


Planverfasser:	Projekt-Nr.: 21-002		
	Anlagen-Nr.: 2		
	Datum:	Name:	
	06.04.2021		
	Gez.: 06.04.2021		
	Gepr.: 06.04.2021		

Index	Änderungen und Ergänzungen	Bearbeitet	Leitzichen LSBG	Datum

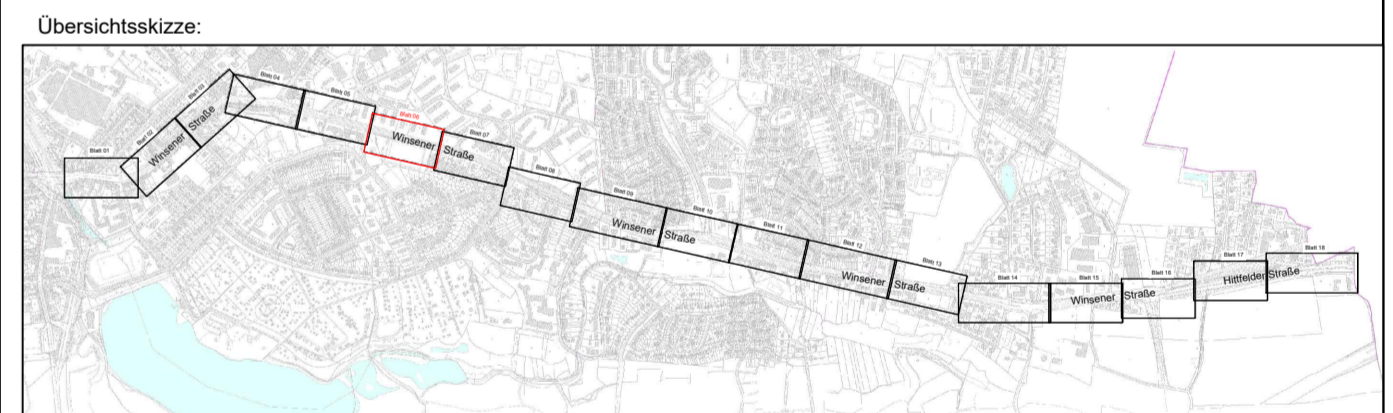
FREIE UND HANSESTADT HAMBURG
Landesbetrieb Straßen, Brücken und Gewässer
Geschäftsbereich Betriebe
Fachbereich Bestandsmanagement - B1 -

Baumaßnahme:	Instandsetzung von Hauptverkehrsstraßen 2019/ 2020 (EMS-HH)	Bearbeitet:	- B1 -
Teilbaumaßnahme:	Instandsetzung von Hauptverkehrsstraßen 2019/ 2020	Datum:	
Planinhalt:	- Ausführung - Verkehrstechnischer Lageplan, Blatt 05 Sanierung Fahrbahn	Aufgestellt:	- B1 -
Zeichnungs-Nr.:	21-13498-24-05	Datum:	
Maßstab:	1:250	Freigegeben:	- B1 -
		Datum:	



- LEGENDE**
- DSGK + LSA-Pläne vom November 2020
 - Straßenbegrenzungslinie
 - Planungsgrenze
 - Rückbau
 - Trümme in Bestand
 - Trümme geplant
 - Materialgrenze
 - geplantes Hochbord
 - geplantes Hochbord, abgesenkt
 - geplantes Tiefbord
 - Fahrbahn (Decke)
 - Fahrbahn (Decke + Binder)
 - Wasserlauf
 - Gehweg (Betonplatten, grau, 50x50)
 - Gehweg (Asphalt)
 - Radweg (Betonplatten, rot, 25x25)
 - Radweg (Asphalt)
 - Sicherheitstrennstreifen (Betonplatten, grau, 25x25)
 - Parkstand (Wabenstein, Beton)
 - Überfahrten (Wabensteinpflaster aus Beton)

Höhensystem:	-	Koordinatensystem:	ETRS89, Lagestatus 320
Grundlage Planung:	LSA-Pläne, ALKIS		
Straße (Abschnitt)	Verfasser	Datum	
Winsener Straße	LGW	Nov. 2020	

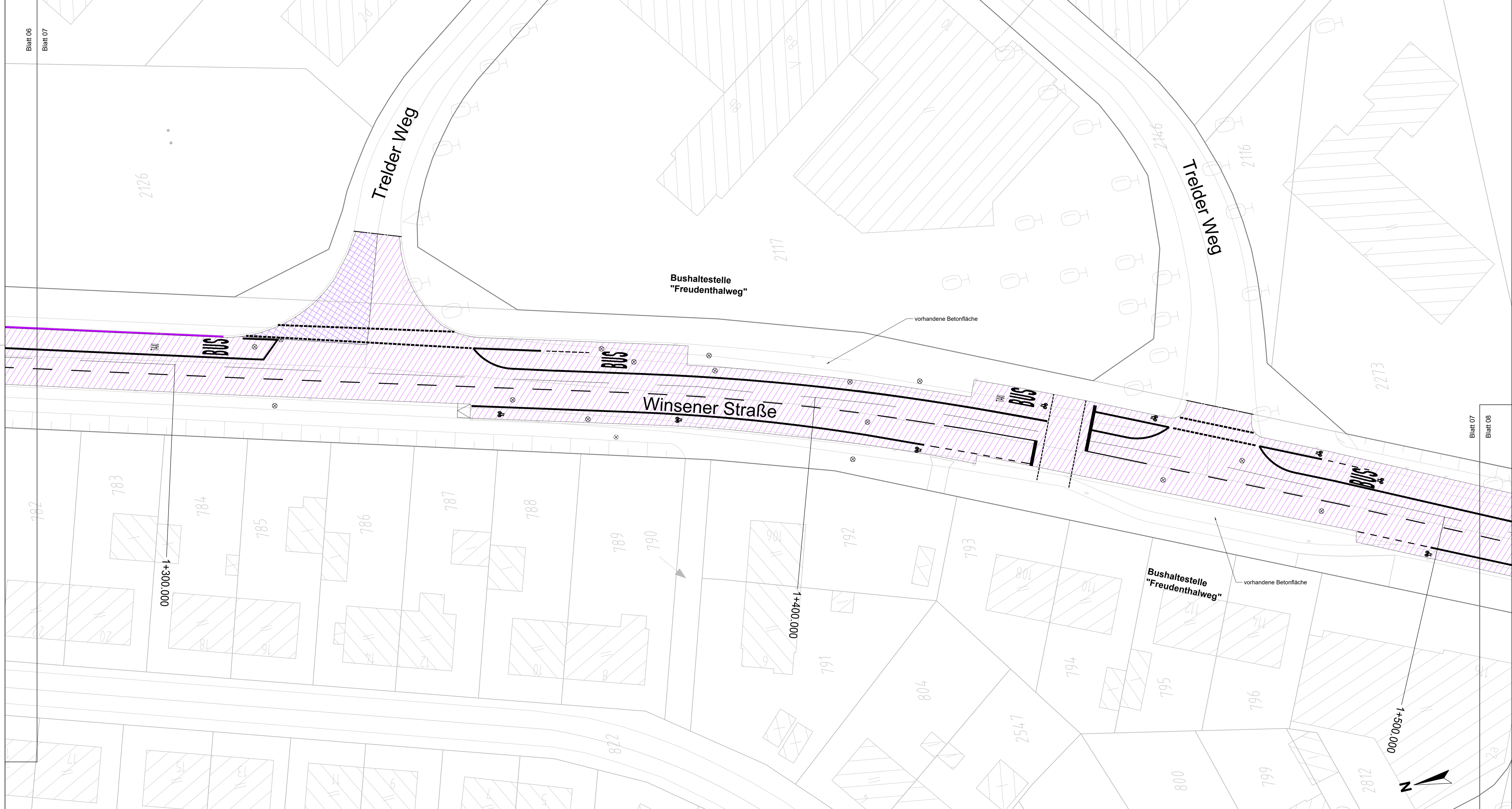


Planverfasser:	Projekt-Nr.: 21-002		
	Anlagen-Nr.: 2		
	Datum:	Name:	
	06.04.2021		
	Gez.:	06.04.2021	
	Gepr.:	06.04.2021	

Index	Änderungen und Ergänzungen	Bearbeitet	Leitzeichen LSBG	Datum

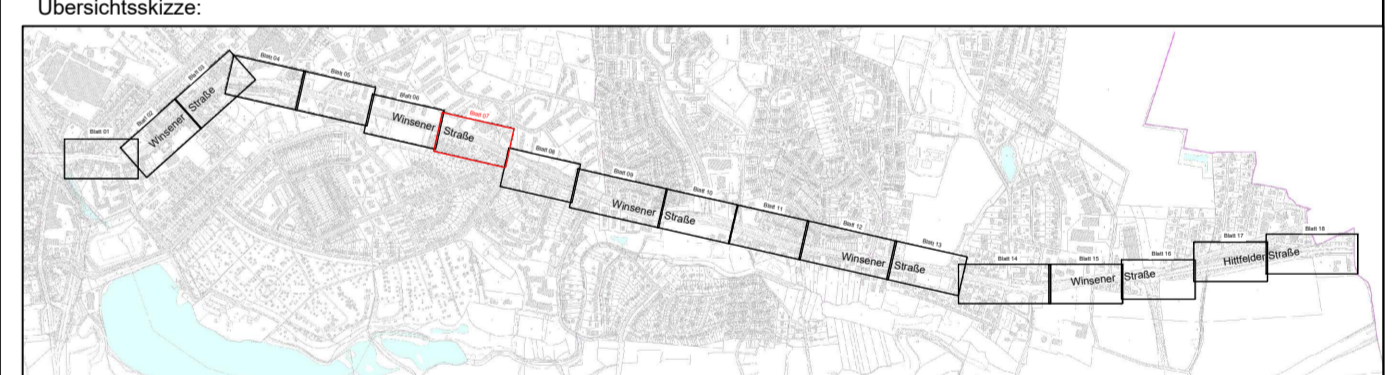
FREIE UND HANSESTADT HAMBURG
Landesbetrieb Straßen, Brücken und Gewässer
Geschäftsbereich Betriebe
Fachbereich Bestandsmanagement - B1 -

Baumaßnahme:	Instandsetzung von Hauptverkehrsstraßen 2019/ 2020 (EMS-HH)	Bearbeitet:	- B1 -
Teilbaumaßnahme:	Instandsetzung von Hauptverkehrsstraßen 2019/ 2020	Datum:	
Planinhalt:	- Ausführung - Verkehrstechnischer Lageplan, Blatt 06 Sanierung Fahrbahn	Aufgestellt:	- B1 -
Zeichnung-Nr.:	21-13498-24-06	Datum:	
Maßstab:	1:250	Freigegeben:	- B1 -
		Datum:	



- LEGENDE**
- DSGK + LSA-Pläne vom November 2020
 - Straßenbegrenzungslinie
 - Planungsgrenze
 - Rückbau
 - Trumme in Bestand
 - Trumme geplant
 - Materialgrenze
 - geplantes Hochbord
 - geplantes Hochbord, abgesenkt
 - geplantes Tiefbord
 - Fahrbahn (Decke)
 - Fahrbahn (Decke + Binder)
 - Wasserlauf
 - Gehweg (Betonplatten, grau, 50x50)
 - Gehweg (Asphalt)
 - Radweg (Betonplatten, rot, 25x25)
 - Radweg (Asphalt)
 - Sicherheitstrennstreifen (Betonplatten, grau, 25x25)
 - Parkstand (Wabenstein, Beton)
 - Überfahrten (Wabensteinflester aus Beton)

Höhensystem:	-	Koordinatensystem:	ETRS89, Lagestatus 320
Grundlage Planung:	LSA-Pläne, ALKIS		
Straße (Abschnitt)	Verfasser	Datum	
Winsener Straße	LGW	Nov. 2020	

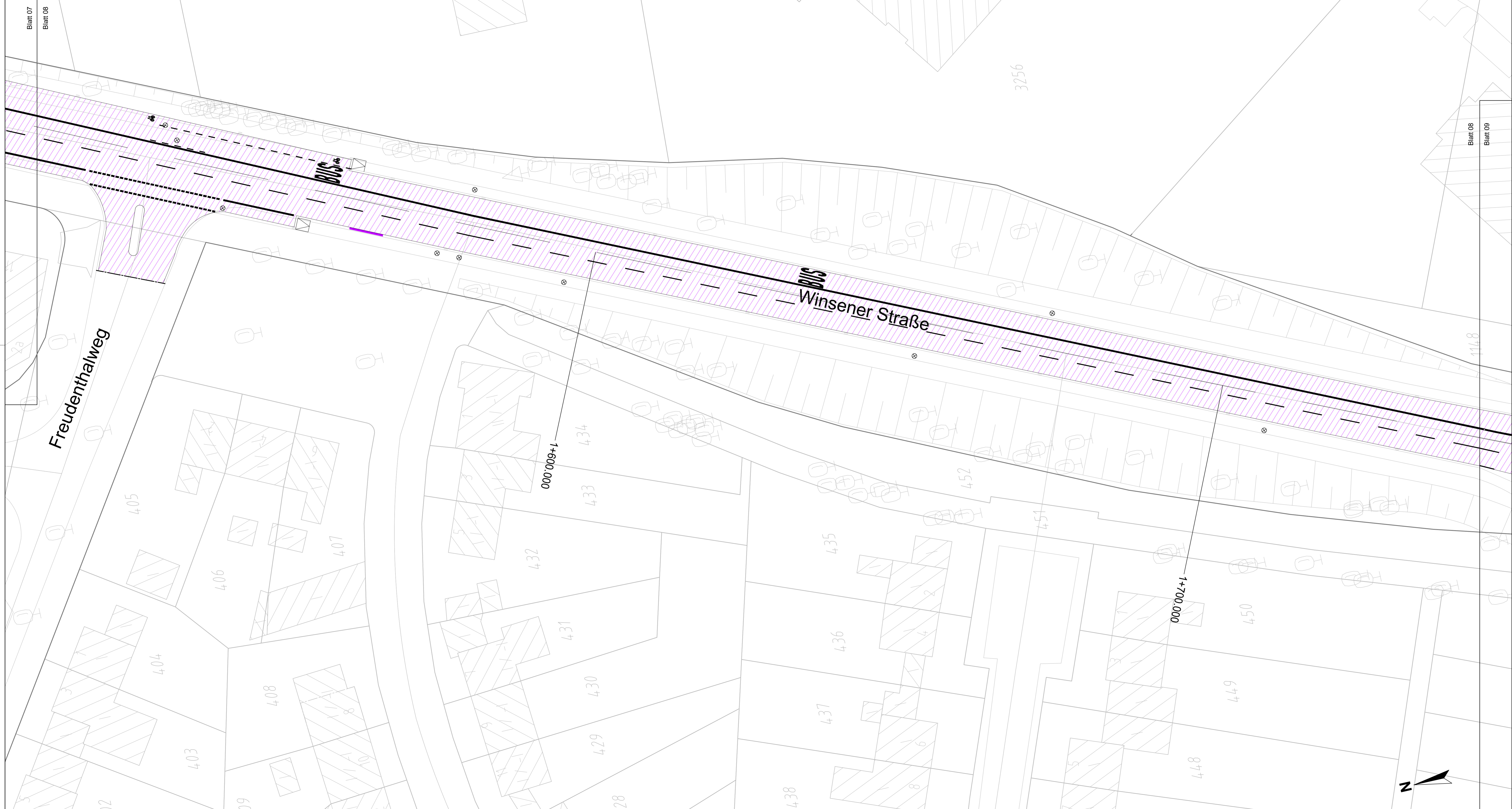


Planverfasser:	Projekt-Nr.: 21-002		
	Anlagen-Nr.: 2		
	Datum:	Name:	
	06.04.2021		
	Gez.:	06.04.2021	
	Gepr.:	06.04.2021	

Index	Änderungen und Ergänzungen	Bearbeitet	Leitzichen LSBG	Datum

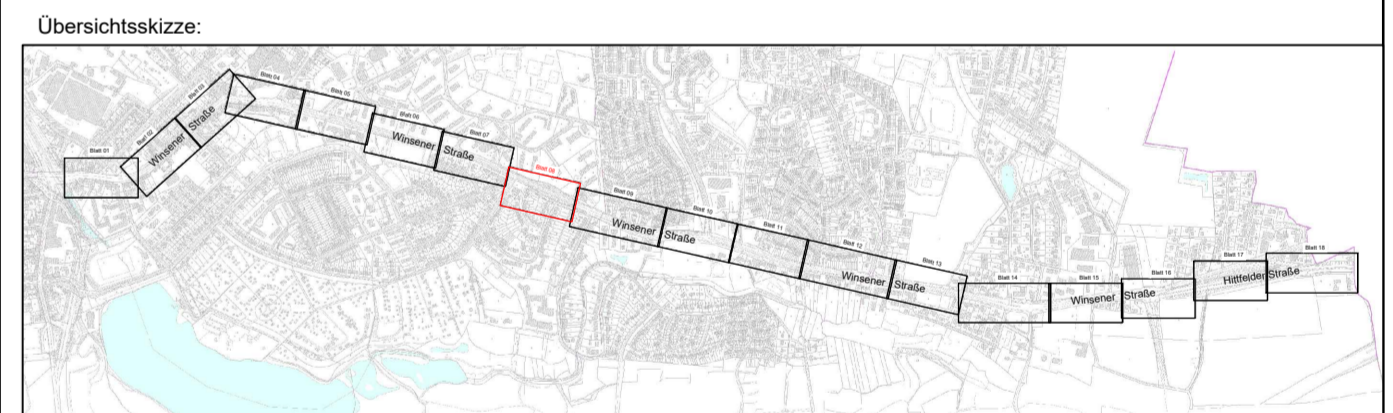
FREIE UND HANSESTADT HAMBURG
Landesbetrieb Straßen, Brücken und Gewässer
Geschäftsbereich Betriebe
Fachbereich Bestandsmanagement - B1 -

Baumaßnahme:	Instandsetzung von Hauptverkehrsstraßen 2019/ 2020 (EMS-HH)	Bearbeitet:	- B1 -
Teilbaumaßnahme:	Instandsetzung von Hauptverkehrsstraßen 2019/ 2020	Datum:	
Planinhalt:	- Ausführung - Verkehrstechnischer Lageplan, Blatt 07 Sanierung Fahrbahn	Aufgestellt:	- B1 -
Zeichnung-Nr.:	21-13498-24-07	Freigegeben:	- B1 -
Maßstab:	1:250	Datum:	



- LEGENDE**
- DSGK + LSA-Pläne vom November 2020
 - Straßenbegrenzungslinie
 - Planungsgrenze
 - Rückbau
 - Trümme in Bestand
 - Trümme geplant
 - Materialgrenze
 - geplantes Hochbord
 - geplantes Hochbord, abgesenkt
 - geplantes Tiefbord
 - Fahrbahn (Decke)
 - Fahrbahn (Decke + Binder)
 - Wasserlauf
 - Gehweg (Betonplatten, grau, 50x50)
 - Gehweg (Asphalt)
 - Radweg (Betonplatten, rot, 25x25)
 - Radweg (Asphalt)
 - Sicherheitstrennstreifen (Betonplatten, grau, 25x25)
 - Parkstand (Wabenstein, Beton)
 - Überfahrten (Wabensteinflester aus Beton)

Höhensystem:	-	Koordinatensystem:	ETRS89, Lagestatus 320
Grundlage Planung:	LSA-Pläne, ALKIS		
Straße (Abschnitt)	Verfasser	Datum	
Winsener Straße	LGV	Nov. 2020	



Planverfasser:	Projekt-Nr.: 21-002		
	Anlagen-Nr.: 2		
	Datum:	Name:	
	Bearb.: 06.04.2021		
	Gez.: 06.04.2021		
	Gepr.: 06.04.2021		

Index	Änderungen und Ergänzungen	Bearbeitet	Leitzichen LSBG	Datum

FREIE UND HANSESTADT HAMBURG
Landesbetrieb Straßen, Brücken und Gewässer
Geschäftsbereich Betriebe
Fachbereich Bestandsmanagement - B1 -

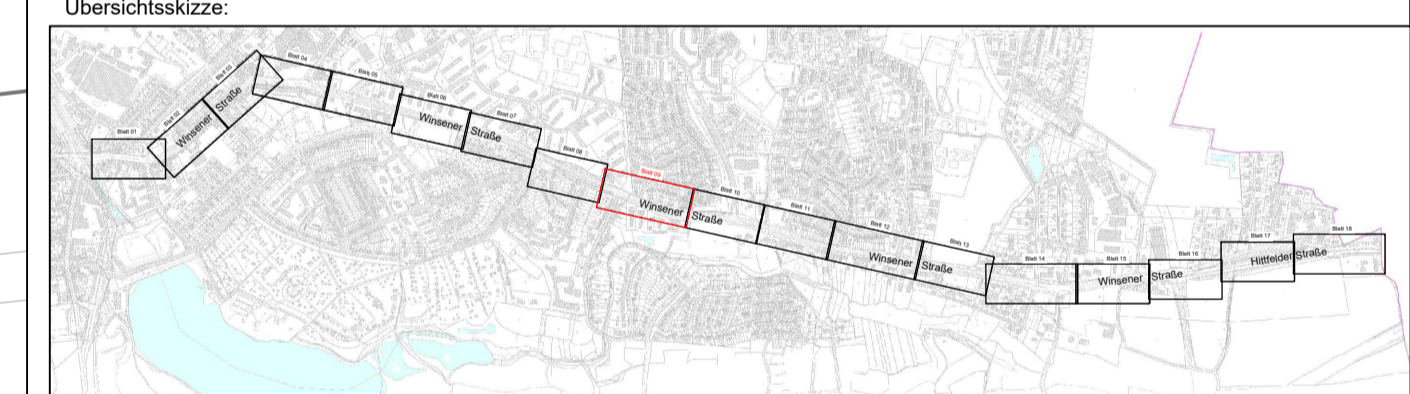
Baumaßnahme:	Instandsetzung von Hauptverkehrsstraßen 2019/ 2020 (EMS-HH)	Bearbeitet:	- B1 -
Teilbaumaßnahme:	Instandsetzung von Hauptverkehrsstraßen 2019/ 2020	Datum:	
Planinhalt:	- Ausführung - Verkehrstechnischer Lageplan, Blatt 08 Sanierung Fahrbahn	Aufgestellt:	- B1 -
Zeichnung-Nr.:	21-13498-24-08	Datum:	
Maßstab:	1:250	Freigegeben:	- B1 -
		Datum:	



LEGENDE

- DSGK + LSA-Pläne vom November 2020
- Straßenbegrenzungslinie
- Planungsgrenze
- Rückbau
- Trümme in Bestand
- Trümme geplant
- Materialgrenze
- geplantes Hochbord
- geplantes Hochbord, abgesenkt
- geplantes Tiefbord
- Fahrbahn (Decke)
- Fahrbahn (Decke + Binder)
- Wasserlauf
- Gehweg (Betonplatten, grau, 50x50)
- Gehweg (Asphalt)
- Radweg (Betonplatten, rot, 25x25)
- Radweg (Asphalt)
- Sicherheitsstreifen (Betonplatten, grau, 25x25)
- Parkstand (Wabenstein, Beton)
- Überfahrten (Wabensteinpflaster aus Beton)

Höhensystem:	-	Koordinatensystem:	ETRS89, Lagestatus 320
Grundlage Planung:	LSA-Pläne, ALKIS		
Straße (Abschnitt)	Verfasser	Datum	
Winsener Straße	LGV	Nov. 2020	



Planverfasser:	Projekt-Nr.: 21-002	
	Anlagen-Nr.: 2	
	Datum:	Name:
	Bearb.: 06.04.2021	
	Gez.: 06.04.2021	
	Gepr.: 06.04.2021	

Index	Änderungen und Ergänzungen	Bearbeitet	Letztes LSBG	Datum

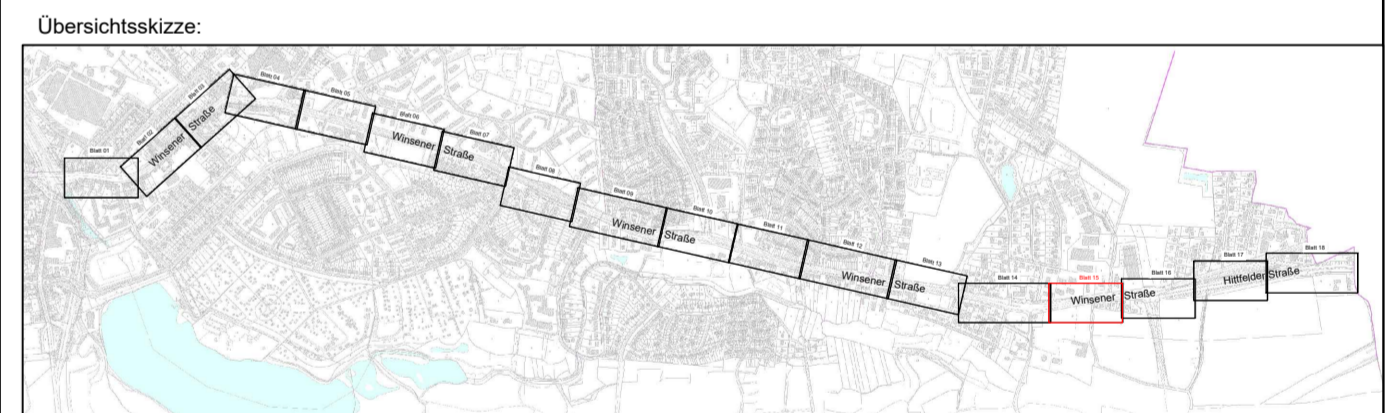
FREIE UND HANSESTADT HAMBURG
 Landesbetrieb Straßen, Brücken und Gewässer
 Geschäftsbereich Betriebe
 Fachbereich Bestandsmanagement - B1 -

Baumaßnahme:	Instandsetzung von Hauptverkehrsstraßen 2019/ 2020 (EMS-HH)	Bearbeitet:	- B1 -
Teilbaumaßnahme:	Instandsetzung von Hauptverkehrsstraßen 2019/ 2020	Datum:	
Planinhalt:	- Ausführung - Verkehrstechnischer Lageplan, Blatt 09 Sanierung Fahrbahn	Aufgestellt:	- B1 -
Zeichnungs-Nr.:	21-13498-24-09	Datum:	
Maßstab:	1:250	Freigegeben:	- B1 -
		Datum:	



- LEGENDE**
- DSGK + LSA-Pläne vom November 2020
 - Straßenbegrenzungslinie
 - Planungsgrenze
 - Rückbau
 - Trumme in Bestand
 - Trumme geplant
 - Materialgrenze
 - geplantes Hochbord
 - geplantes Hochbord, abgesenkt
 - geplantes Tiefbord
 - Fahrbahn (Decke)
 - Fahrbahn (Decke + Binder)
 - Wasserlauf
 - Gehweg (Betonplatten, grau, 50x50)
 - Gehweg (Asphalt)
 - Radweg (Betonplatten, rot, 25x25)
 - Radweg (Asphalt)
 - Sicherheitstrennstreifen (Betonplatten, grau, 25x25)
 - Parkstand (Wabenstein, Beton)
 - Überfahrten (Wabensteinpflaster aus Beton)

Höhensystem:	-	Koordinatensystem:	ETRS89, Lagestatus 320
Grundlage Planung:	LSA-Pläne, ALKIS		
Straße (Abschnitt)	Verfasser	Datum	
Winsener Straße	LGV	Nov. 2020	

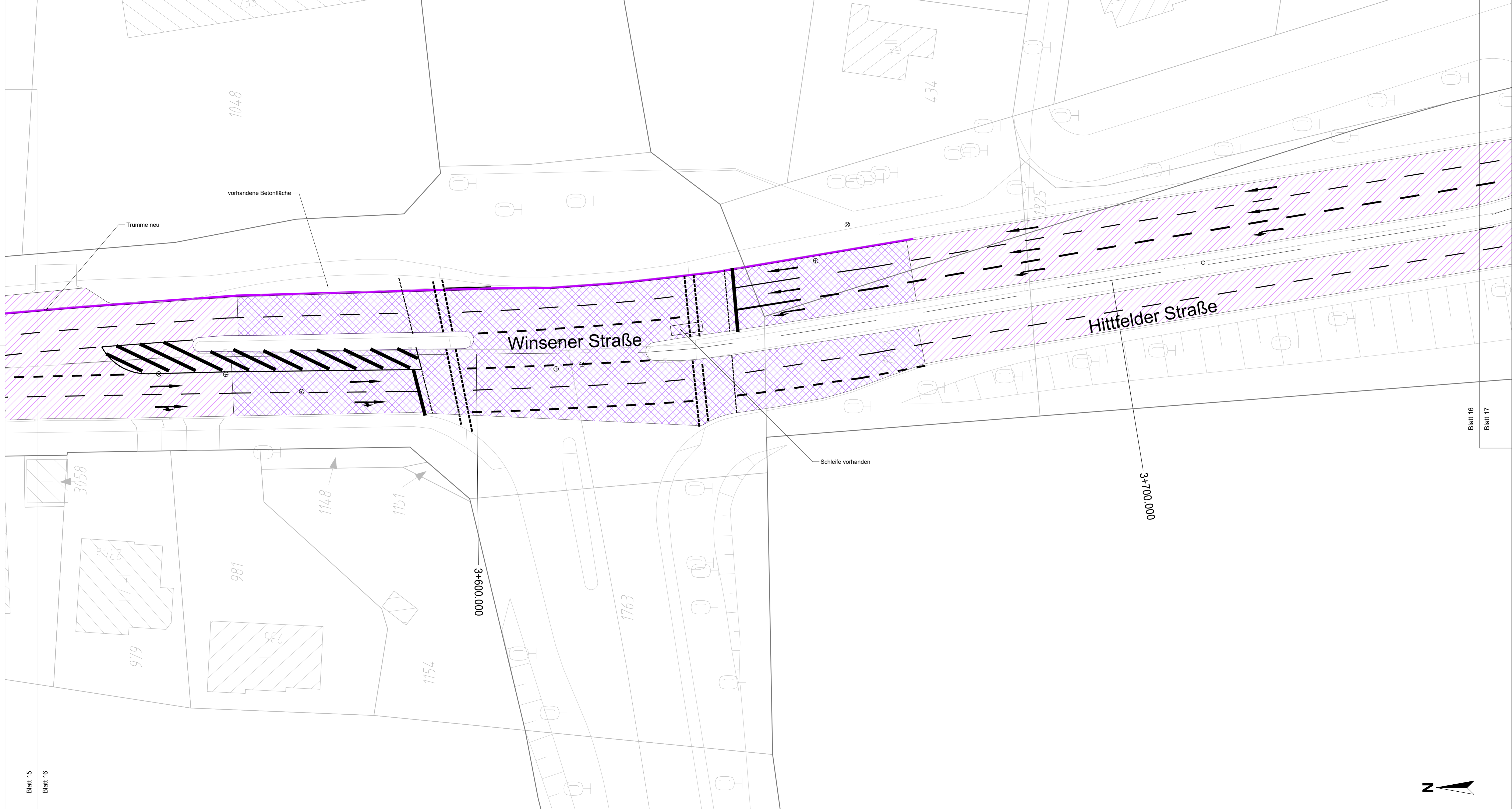


Planverfasser:	Projekt-Nr.: 21-002		
[Redacted]	Anlagen-Nr.: 2		
	Datum:	Name:	
	Bearb.:	06.04.2021	[Redacted]
	Gez.:	06.04.2021	[Redacted]
	Gepr.:	06.04.2021	[Redacted]

Index	Änderungen und Ergänzungen	Bearbeitet	Leitzichen LSBG	Datum

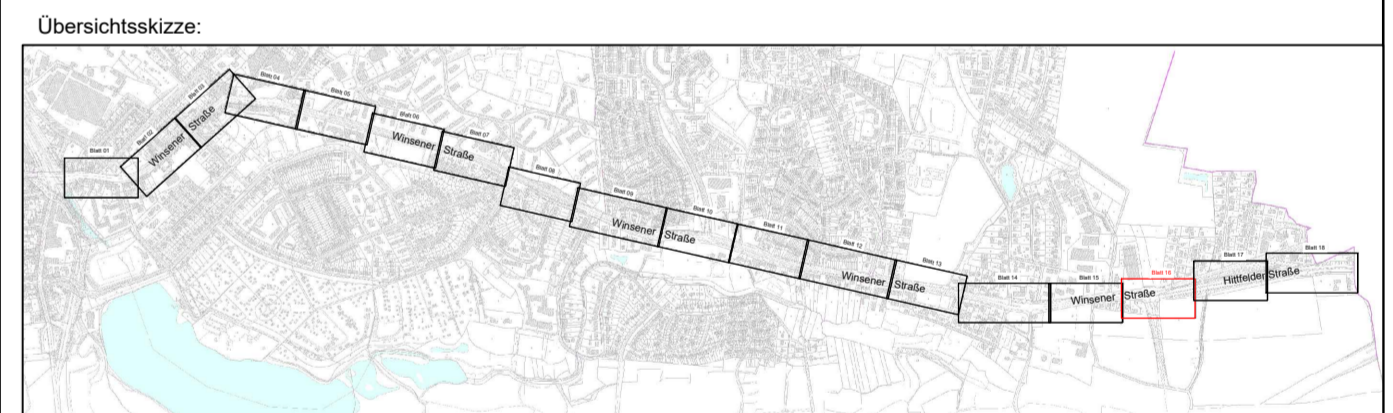
FREIE UND HANSESTADT HAMBURG
Landesbetrieb Straßen, Brücken und Gewässer
Geschäftsbereich Betriebe
Fachbereich Bestandsmanagement - B1 -

Baumaßnahme:	Instandsetzung von Hauptverkehrsstraßen 2019/ 2020 (EMS-HH)	Bearbeitet:	- B1 -
Teilbaumaßnahme:	Instandsetzung von Hauptverkehrsstraßen 2019/ 2020	Datum:	
Planinhalt:	- Ausführung - Verkehrstechnischer Lageplan, Blatt 15 Sanierung Fahrbahn	Aufgestellt:	- B1 -
Zeichnungs-Nr.:	21-13498-24-15	Datum:	
Maßstab:	1:250	Freigegeben:	- B1 -
		Datum:	



- LEGENDE**
- DSGK + LSA-Pläne vom November 2020
 - Straßenbegrenzungslinie
 - Planungsgrenze
 - Rückbau
 - Trumme in Bestand
 - Trumme geplant
 - Materialgrenze
 - geplantes Hochbord
 - geplantes Hochbord, abgesenkt
 - geplantes Tiefbord
 - Fahrbahn (Decke)
 - Fahrbahn (Decke + Binder)
 - Wasserlauf
 - Gehweg (Betonplatten, grau, 50x50)
 - Gehweg (Asphalt)
 - Radweg (Betonplatten, rot, 25x25)
 - Radweg (Asphalt)
 - Sicherheitstrennstreifen (Betonplatten, grau, 25x25)
 - Parkstand (Wabenstein, Beton)
 - Überfahrten (Wabensteinpflaster aus Beton)

Höhensystem:	-	Koordinatensystem:	ETRS89, Lagestatus 320
Grundlage Planung:	LSA-Pläne, ALKIS		
Straße (Abschnitt)	Verfasser	Datum	
Winsener Straße	LGV	Nov. 2020	



Planverfasser:	Projekt-Nr.: 21-002		
	Anlagen-Nr.: 2		
	Datum:	Name:	
	Bearb.:	06.04.2021	
	Gez.:	06.04.2021	
	Gepr.:	06.04.2021	

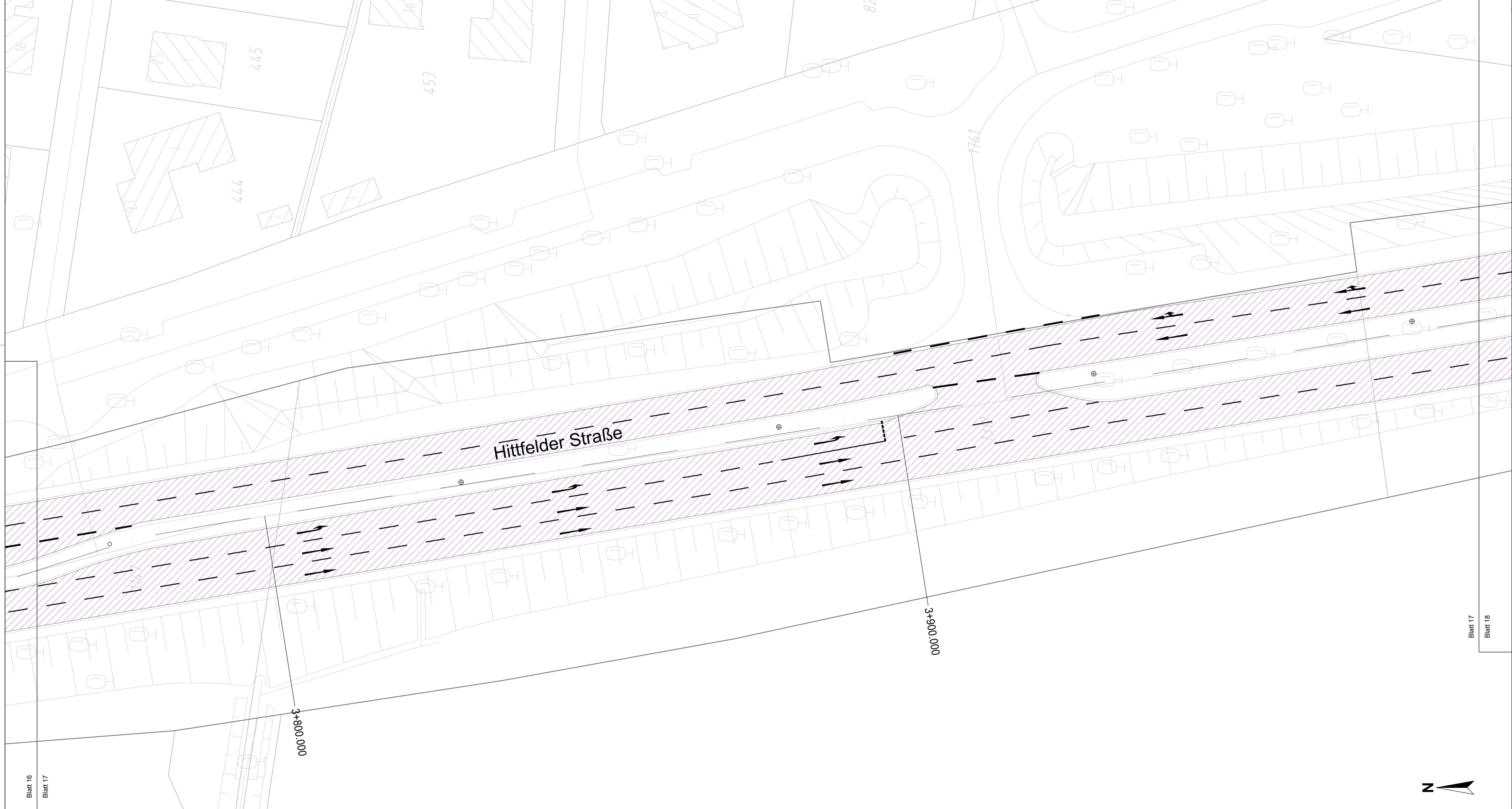
Index	Änderungen und Ergänzungen	Bearbeitet	Leitzichen LSBG	Datum

FREIE UND HANSESTADT HAMBURG
Landesbetrieb Straßen, Brücken und Gewässer
Geschäftsbereich Betriebe
Fachbereich Bestandsmanagement - B1 -

Baumaßnahme:	Instandsetzung von Hauptverkehrsstraßen 2019/ 2020 (EMS-HH)	Bearbeitet:	- B1 -
Teilbaumaßnahme:	Instandsetzung von Hauptverkehrsstraßen 2019/ 2020	Datum:	
Planinhalt:	- Ausführung - Verkehrstechnischer Lageplan, Blatt 16 Sanierung Fahrbahn	Aufgestellt:	- B1 -
Zeichnung-Nr.:	21-13498-24-16	Datum:	
Maßstab:	1:250	Freigegeben:	- B1 -
		Datum:	

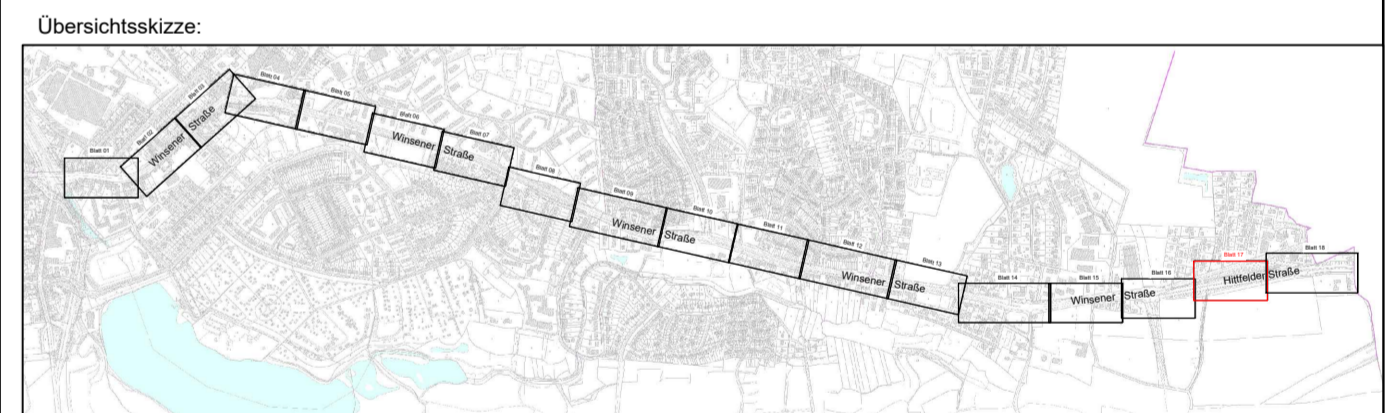
Blatt 15
Blatt 16

Blatt 16
Blatt 17



- LEGENDE**
- DSGK + LSA-Pläne vom November 2020
 - Straßenbegrenzungslinie
 - Planungsgrenze
 - Rückbau
 - Trumme in Bestand
 - Trumme geplant
 - Materialgrenze
 - geplantes Hochbord
 - geplantes Hochbord, abgesenkt
 - geplantes Tiefbord
 - Fahrbahn (Decke)
 - Fahrbahn (Decke + Binder)
 - Wasserlauf
 - Gehweg (Betonplatten, grau, 50x50)
 - Gehweg (Asphalt)
 - Radweg (Betonplatten, rot, 25x25)
 - Radweg (Asphalt)
 - Sicherheitstrennstreifen (Betonplatten, grau, 25x25)
 - Parkstand (Wabenstein, Beton)
 - Überfahrten (Wabensteinflester aus Beton)

Höhensystem:	-	Koordinatensystem:	ETRS89, Lagestatus 320
Grundlage Planung:	LSA-Pläne, ALKIS		
Straße (Abschnitt)	Verfasser	Datum	
Winsener Straße	LGV	Nov. 2020	



Planverfasser:	Projekt-Nr.: 21-002		
	Anlagen-Nr.: 2		
	Datum:	Name:	
	Bearb.: 06.04.2021		
	Gez.: 06.04.2021		
	Gepr.: 06.04.2021		

Index	Änderungen und Ergänzungen	Bearbeitet	Leitzeichen LSBG	Datum

FREIE UND HANSESTADT HAMBURG
Landesbetrieb Straßen, Brücken und Gewässer
Geschäftsbereich Betriebe
Fachbereich Bestandsmanagement - B1 -

Baumaßnahme:	Instandsetzung von Hauptverkehrsstraßen 2019/ 2020 (EMS-HH)	Bearbeitet:	- B1 -
Teilbaumaßnahme:	Instandsetzung von Hauptverkehrsstraßen 2019/ 2020	Datum:	
Planinhalt:	- Ausführung - Verkehrstechnischer Lageplan, Blatt 17 Sanierung Fahrbahn	Aufgestellt:	- B1 -
Zeichnungs-Nr.:	21-13498-24-17	Datum:	
Maßstab:	1:250	Freigegeben:	- B1 -
		Datum:	

Blatt 16
Blatt 17

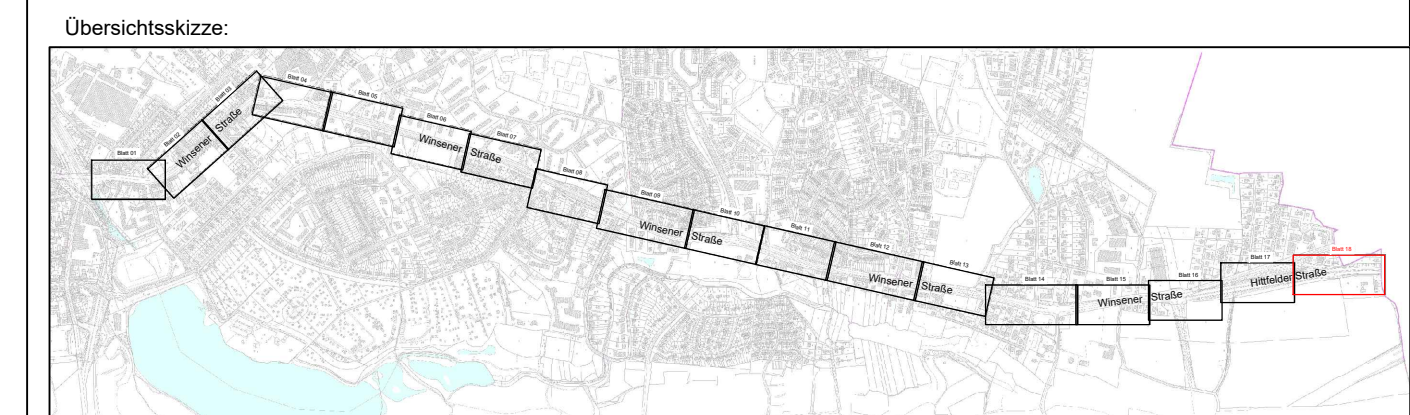
Blatt 17
Blatt 18





- LEGENDE**
- DSGK + LSA-Pläne vom November 2020
 - Straßenbegrenzungslinie
 - Planungsgrenze
 - Rückbau
 - Trümme in Bestand
 - Trümme geplant
 - Materialgrenze
 - geplantes Hochbord
 - geplantes Hochbord, abgesenkt
 - geplantes Tiefbord
 - Fahrbahn (Decke)
 - Fahrbahn (Decke + Binder)
 - Wasserlauf
 - Gehweg (Betonplatten, grau, 50x50)
 - Gehweg (Asphalt)
 - Radweg (Betonplatten, rot, 25x25)
 - Radweg (Asphalt)
 - Sicherheitstrennstreifen (Betonplatten, grau, 25x25)
 - Parkstand (Wabenstein, Beton)
 - Überfahrten (Wabensteinpflaster aus Beton)

Höhensystem:	-	Koordinatensystem:	ETRS89, Lagestatus 320
Grundlage Planung:	LSA-Pläne, ALKIS		
Straße (Abschnitt)	Verfasser	Datum	
Winsener Straße	LGV	Nov. 2020	



Planverfasser:	Projekt-Nr.: 21-002	
	Anlagen-Nr.: 2	
	Datum:	Name:
	Bearb.: 06.04.2021	
	Gez.: 06.04.2021	
	Gepr.: 06.04.2021	

Index	Änderungen und Ergänzungen	Bearbeitet	Leitzichen LSBG	Datum

FREIE UND HANSESTADT HAMBURG

Landesbetrieb Straßen, Brücken und Gewässer
Geschäftsbereich Betriebe
Fachbereich Bestandsmanagement - B1 -

Baumaßnahme:	Instandsetzung von Hauptverkehrsstraßen 2019/ 2020 (EMS-HH)	Bearbeitet:	- B1 -
Teilbaumaßnahme:	Instandsetzung von Hauptverkehrsstraßen 2019/ 2020	Datum:	
Planinhalt:	- Ausführung - Verkehrstechnischer Lageplan, Blatt 18 Sanierung Fahrbahn	Aufgestellt:	- B1 -
Zeichnungs-Nr.:	21-13498-24-18	Datum:	
Maßstab:	1:250	Freigegeben:	- B1 -
		Datum:	