



Verbandsgemeindeverwaltung

Abteilung: Kommunales, Ortsrecht, Sitzungen
Sachbearbeiter: Sarah Bauer
Zimmer Nr.: C-U01
Tel.-Durchwahl: 02653 9996-106
Fax: 02653 9996-910
E-Mail: sarah.bauer@vg.kaisersesch.de

Datum und Zeichen Ihres Schreibens

10.07.2022

Unser Zeichen

1.4/000-50

Datum

09.08.2022

Antrag auf Informationszugang nach dem Landestransparenzgesetz Rheinland-Pfalz (LTranspG);

hier: Stattgabe des Antrags gem. § 12 LTranspG und entsprechende Übermittlung der Informationen

Sehr

Sie haben einen Antrag auf Informationszugang nach dem Landestransparenzgesetz Rheinland-Pfalz gestellt. Sie beantragen die Übersendung von Informationen zu den in der Ortsgemeinde Dungenheim installierten Geschwindigkeitsanzeigtafeln.

Anhand dieses Schreibens teilen wir Ihnen mit, dass Ihrem Antrag auf Informationszugang gem. § 12 LTranspG stattgegeben wird.

Der Ortsgemeinde Dungenheim, die auch Auftraggeberin der Messungen ist, liegen die gewünschten Daten vor, die wir als Anlage dieses Schreibens beigefügt haben. Sollten Sie weitere Informationen benötigen bitten wir Sie, sich mit Ortsbürgermeister Mike Kaiser in Verbindung zu setzen.

Nach Mitteilung von Ortsbürgermeister Mike Kaiser werden die Messungen durchgeführt, um die Verkehrsteilnehmer*innen hinsichtlich ihrer Geschwindigkeiten zu sensibilisieren und Geschwindigkeitsübertretungen zu vermeiden.

Mit freundlichen Grüßen

Im Auftrag

Mark Klase
Büroleiter

Autor

Institution: Gemeinde Düngenheim
 Abteilung: Ortsbürgermeister
 Straße: Monrealer Str.29A
 PLZ: 56761
 Stadt: Düngenheim
 Land: Deutschland
 Ansprechpartner: Mike Kaiser
 Telefon: +491755700106
 E-Mail: Duengenheim@kaisersesch.de

Messung
 St.-Martin-Straße
 Richtung Altenheim

Erstellt mit **DataCollect Webreporter** Version 1.0 am 26.07.2022 11:50:05

Messstelle

Name: 0000000000000000
 Rtg. kommend (Name):
 Rtg. gehend (Name):
 Vmax StVO: 
 Kommentar:
 Gerätetyp: **DSD**

Zeitbereich

Startdatum: 18.05.2022 13:00
 Enddatum: 26.07.2022 11:59
 Tage: Mo, Di, Mi, Do, Fr, Sa, So
 Zeitintervall: 60 Minuten
 Zeitfenster / Tag: 00:00 - 23:59

Geschwindigkeitsklassen [V in km/h]

Zeit	Σ	10	20	30	40	50	60	70	80	90	100	110	>110
00:00-06:00	651	8	24	276	265	70	6	1	1	0	0	0	0
06:00-09:00	2961	20	316	1307	1188	123	6	1	0	0	0	0	0
15:00-19:00	3831	36	465	1980	1205	122	20	2	0	1	0	0	0
06:00-22:00	13993	139	1655	6802	4778	565	48	5	0	1	0	0	0
00:00-24:00	15029	147	1719	7243	5172	678	59	8	2	1	0	0	0

Geschwindigkeitskennzahlen [V in km/h]

Vmin	Vavg	Vmax	V15	V50	V85	Vexc %
4	29	85	22	29	36	39.4

DSD SAFETY Erfolg

Vin	Vout	Vred	Vred %
29	-	-	-

Beschreibungen

Vmin: Minimale Geschwindigkeit
 Vavg: Durchschnittliche Geschwindigkeit
 Vmax: Maximale Geschwindigkeit
 V15: Grenzggeschwindigkeit für die ersten 15% der Fahrzeuge
 V50: Grenzggeschwindigkeit für die ersten 50% der Fahrzeuge


V85: Grenzggeschwindigkeit für die ersten 85% der Fahrzeuge
 Vexc %: Geschwindigkeitsüberschreitung in %
 Vin: Durchschnittliche Eintrittsggeschwindigkeit
 Vout: Durchschnittliche Austrittsggeschwindigkeit
 Vred: Durchschnittliche Reduktion der Geschwindigkeit zwischen Eintritt und Austritt

Autor

Institution	Gemeinde Düngenheim
Abteilung	Ortsbürgermeister
Straße	Monrealer Str.29A
PLZ	56761
Stadt	Düngenheim
Land	Deutschland
Ansprechpartner	Mike Kaiser
Telefon	+491755700106
E-Mail	Duengenheim@kaisersesch.de

Erstellt mit **DataCollect Webreporter** Version 1.0 am 26.07.2022 11:50:05

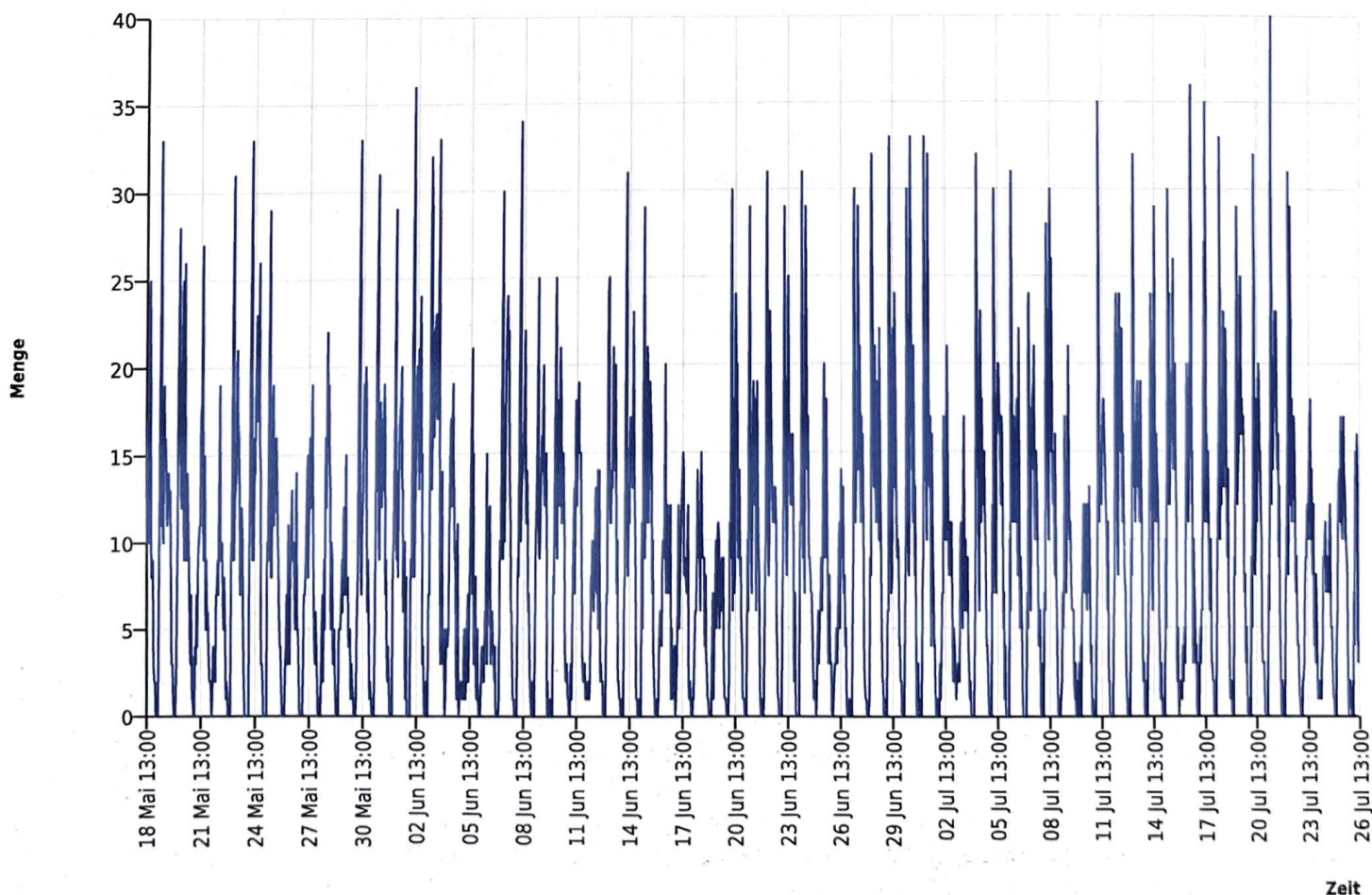
Messstelle

Name	0000000000000000
Rtg. kommend (Name)	
Rtg. gehend (Name)	
Vmax StVO	
Kommentar	
Gerätetyp	DSD

Zeitbereich

Startdatum	18.05.2022 13:00
Enddatum	26.07.2022 11:59
Tage	Mo, Di, Mi, Do, Fr, Sa, So
Zeitintervall	60 Minuten
Zeitfenster / Tag	00:00 - 23:59

Verkehrsmengen Ganglinie



Autor

Institution	Gemeinde Dungenheim
Abteilung	Ortsbürgermeister
Straße	Monrealer Str.29A
PLZ	56761
Stadt	Dungenheim
Land	Deutschland
Ansprechpartner	Mike Kaiser
Telefon	+491755700106
E-Mail	Duengenheim@kaisersesch.de

Erstellt mit **DataCollect Webreporter** Version 1.0 am 26.07.2022 11:50:05

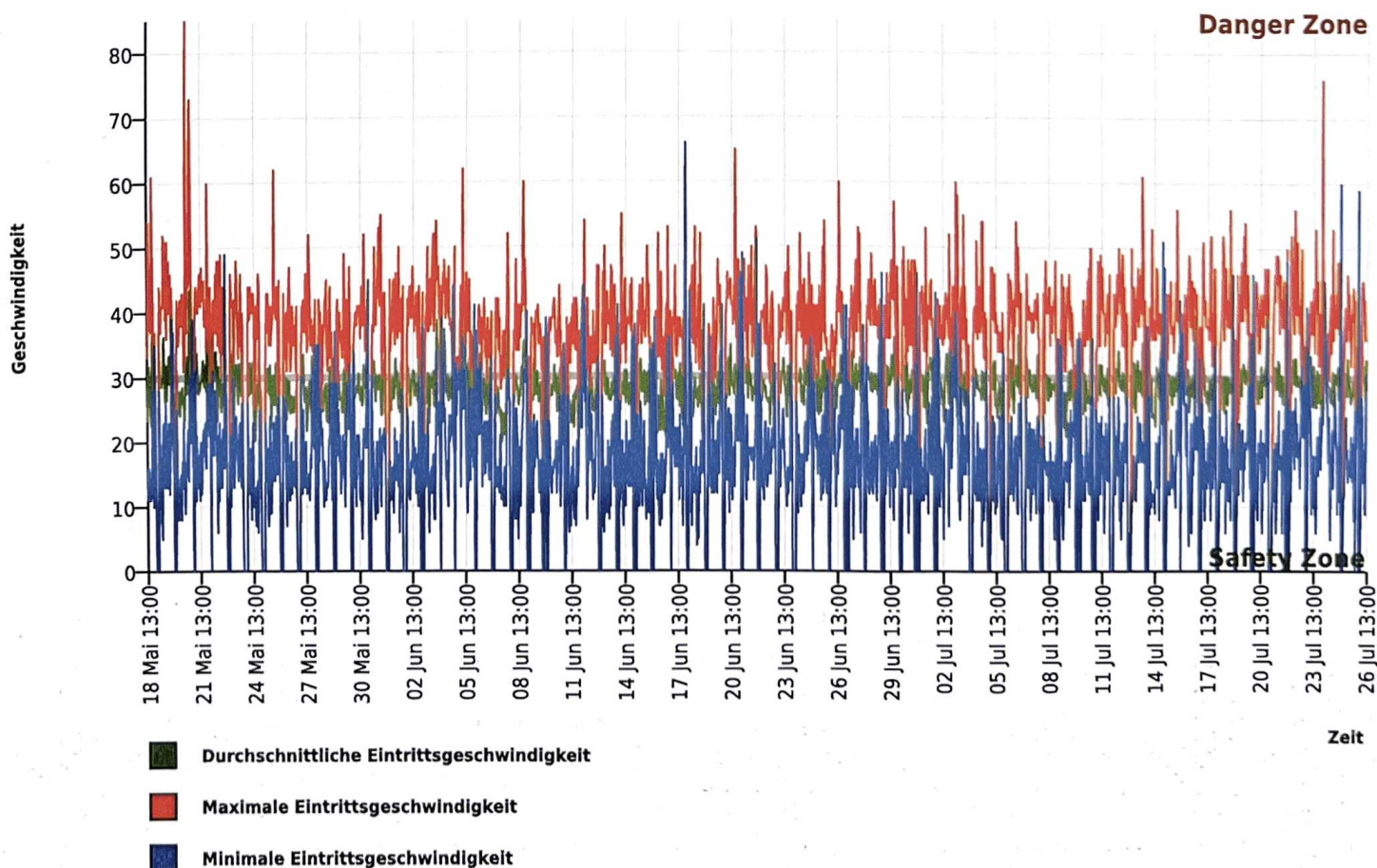
Messstelle

Name	0000000000000000
Rtg. kommend (Name)	
Rtg. gehend (Name)	
Vmax StVO	
Kommentar	
Gerätetyp	DSD

Zeitbereich

Startdatum	18.05.2022 13:00
Enddatum	26.07.2022 11:59
Tage	Mo, Di, Mi, Do, Fr, Sa, So
Zeitintervall	60 Minuten
Zeitfenster / Tag	00:00 - 23:59

Geschwindigkeits-Diagramm



Autor

Institution	Gemeinde Düngenheim
Abteilung	Ortsbürgermeister
Straße	Monrealer Str.29A
PLZ	56761
Stadt	Düngenheim
Land	Deutschland
Ansprechpartner	Mike Kaiser
Telefon	+491755700106
E-Mail	Duengenheim@kaisersesch.de

Erstellt mit **DataCollect Webreporter** Version 1.0 am 26.07.2022 11:50:05

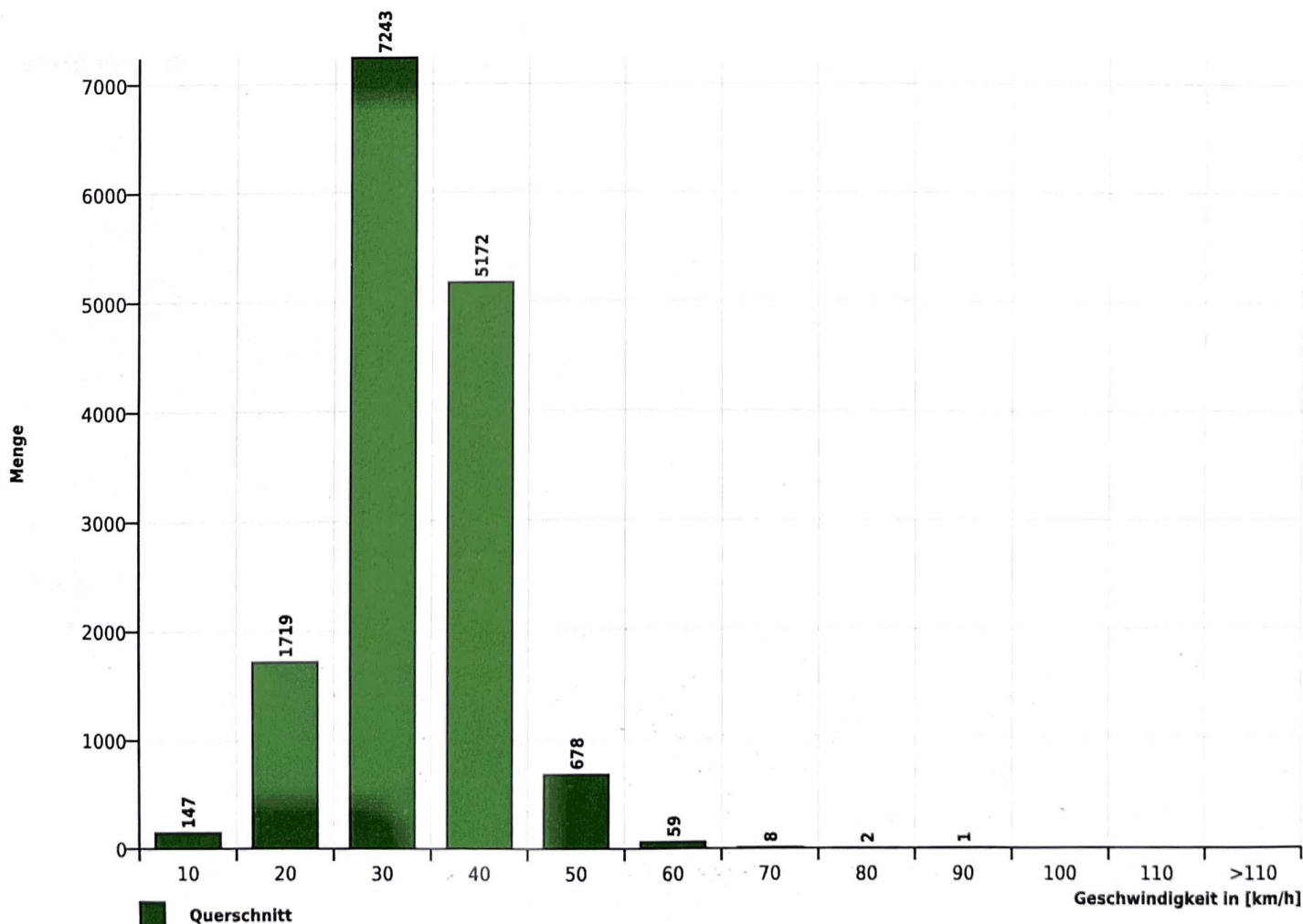
Messtelle

Name	0000000000000000
Rtg. kommend (Name)	
Rtg. gehend (Name)	
Vmax StVO	30
Kommentar	
Gerätetyp	DSD

Zeitbereich

Startdatum	18.05.2022 13:00
Enddatum	26.07.2022 11:59
Tage	Mo, Di, Mi, Do, Fr, Sa, So
Zeitintervall	60 Minuten
Zeitfenster / Tag	00:00 - 23:59

Geschwindigkeits-Histogramm



Autor

Institution Gemeinde Düngenheim
 Abteilung Ortsbürgermeister
 Straße Monrealer Str.29A
 PLZ 56761
 Stadt Düngenheim
 Land Deutschland
 Ansprechpartner Mike Kaiser
 Telefon +491755700106
 E-Mail Duengenheim@kaisersesch.de

Messung Kehrig Richtung
Kaisersesch

Erstellt mit **DataCollect Webreporter** Version 1.0 am 26.07.2022 12:13:17

Messtelle

Name 0000000000000000
 Rtg. kommend (Name)
 Rtg. gehend (Name)
 Vmax StVO 
 Kommentar
 Gerätetyp **DSD**

Zeitbereich

Startdatum 07.10.2021 18:00
 Enddatum 10.12.2021 18:59
 Tage Mo, Di, Mi, Do, Fr, Sa, So
 Zeitintervall 60 Minuten
 Zeitfenster / Tag 00:00 - 23:59

Geschwindigkeitsklassen [V in km/h]

Zeit	Σ	10	20	30	40	50	60	70	80	90	100	110	>110
00:00-06:00	931	0	45	235	180	265	167	34	3	2	0	0	0
06:00-09:00	4826	16	274	1330	1302	1319	504	73	8	0	0	0	0
15:00-19:00	12162	31	556	3220	4047	3370	871	66	1	0	0	0	0
06:00-22:00	35564	110	1980	10212	10850	9402	2720	271	18	1	0	0	0
00:00-24:00	37525	110	2057	10672	11297	9999	3041	324	22	3	0	0	0

Geschwindigkeitskennzahlen [V in km/h]

Vmin	Vavg	Vmax	V15	V50	V85	Vexc %
4	36	87	25	36	48	9.0

DSD SAFETY Erfolg

Vin	Vout	Vred	Vred %
36	-	-	-


Beschreibungen

Vmin: Minimale Geschwindigkeit
 Vavg: Durchschnittliche Geschwindigkeit
 Vmax: Maximale Geschwindigkeit
 V15: Grenzgeschwindigkeit für die ersten 15% der Fahrzeuge
 V50: Grenzgeschwindigkeit für die ersten 50% der Fahrzeuge

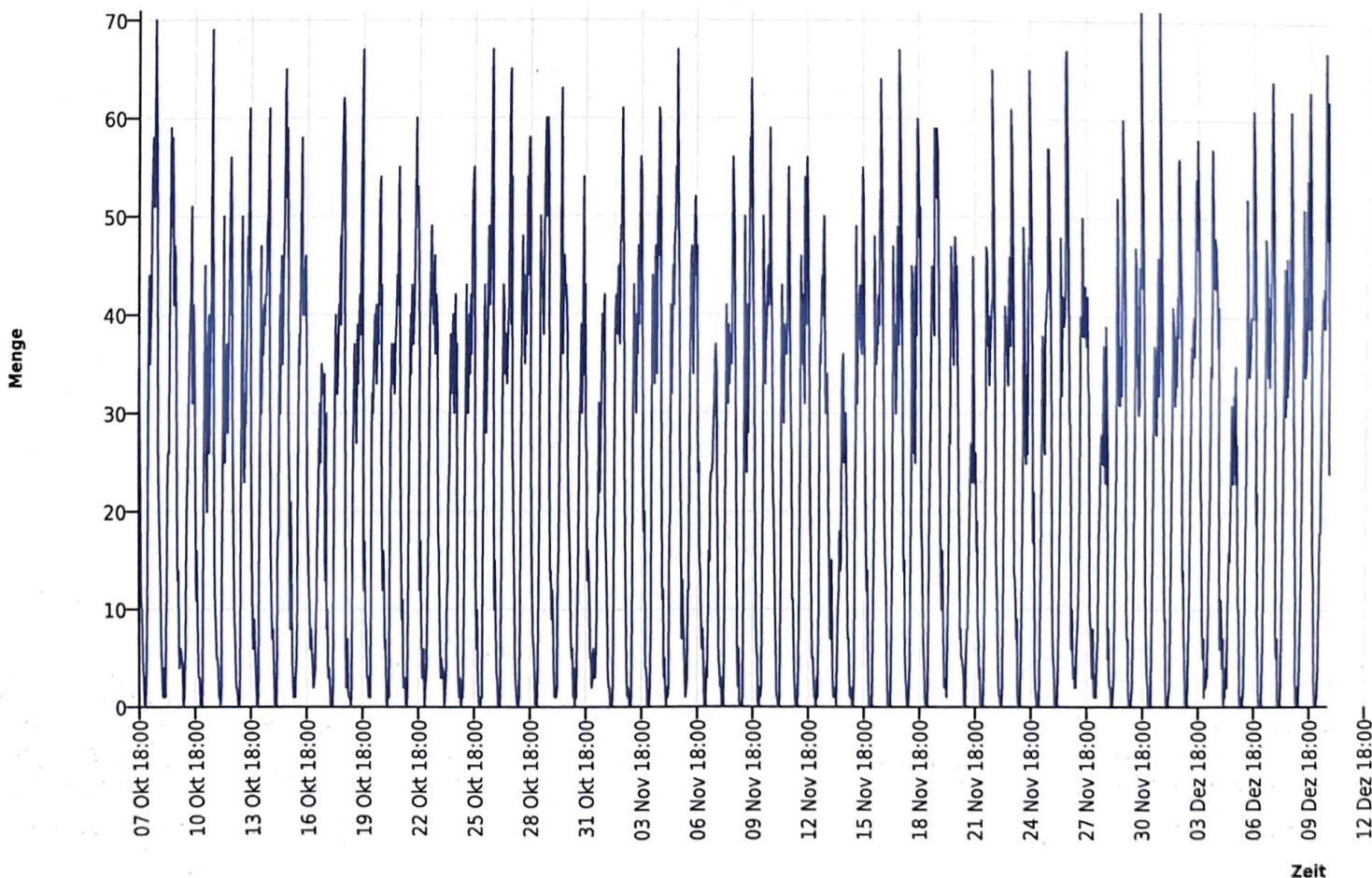
V85: Grenzgeschwindigkeit für die ersten 85% der Fahrzeuge
 Vexc %: Geschwindigkeitsüberschreitung in %
 Vin: Durchschnittliche Eintrittsgeschwindigkeit
 Vout: Durchschnittliche Austrittsgeschwindigkeit
 Vred: Durchschnittliche Reduktion der Geschwindigkeit zwischen Eintritt und Austritt

Autor	
Institution	Gemeinde Dungenheim
Abteilung	Ortsbürgermeister
Straße	Monrealer Str.29A
PLZ	56761
Stadt	Dungenheim
Land	Deutschland
Ansprechpartner	Mike Kaiser
Telefon	+491755700106
E-Mail	Duengenheim@kaisersesch.de

Erstellt mit **DataCollect Webreporter** Version 1.0 am 26.07.2022 12:13:18

Messtelle	Zeitbereich
Name	0000000000000000
Rtg. kommend (Name)	Startdatum 07.10.2021 18:00
Rtg. gehend (Name)	Enddatum 10.12.2021 18:59
Vmax StVO	Tage Mo, Di, Mi, Do, Fr, Sa, So
Kommentar	Zeitintervall 60 Minuten
Gerätetyp	Zeitfenster / Tag 00:00 - 23:59
	
	DSD

Verkehrsmengen Ganglinie




Autor

Institution	Gemeinde Dungenheim
Abteilung	Ortsbürgermeister
Straße	Monrealer Str.29A
PLZ	56761
Stadt	Dungenheim
Land	Deutschland
Ansprechpartner	Mike Kaiser
Telefon	+491755700106
E-Mail	Duengenheim@kaisersesch.de

Erstellt mit **DataCollect Webreporter** Version 1.0 am 26.07.2022 12:13:18

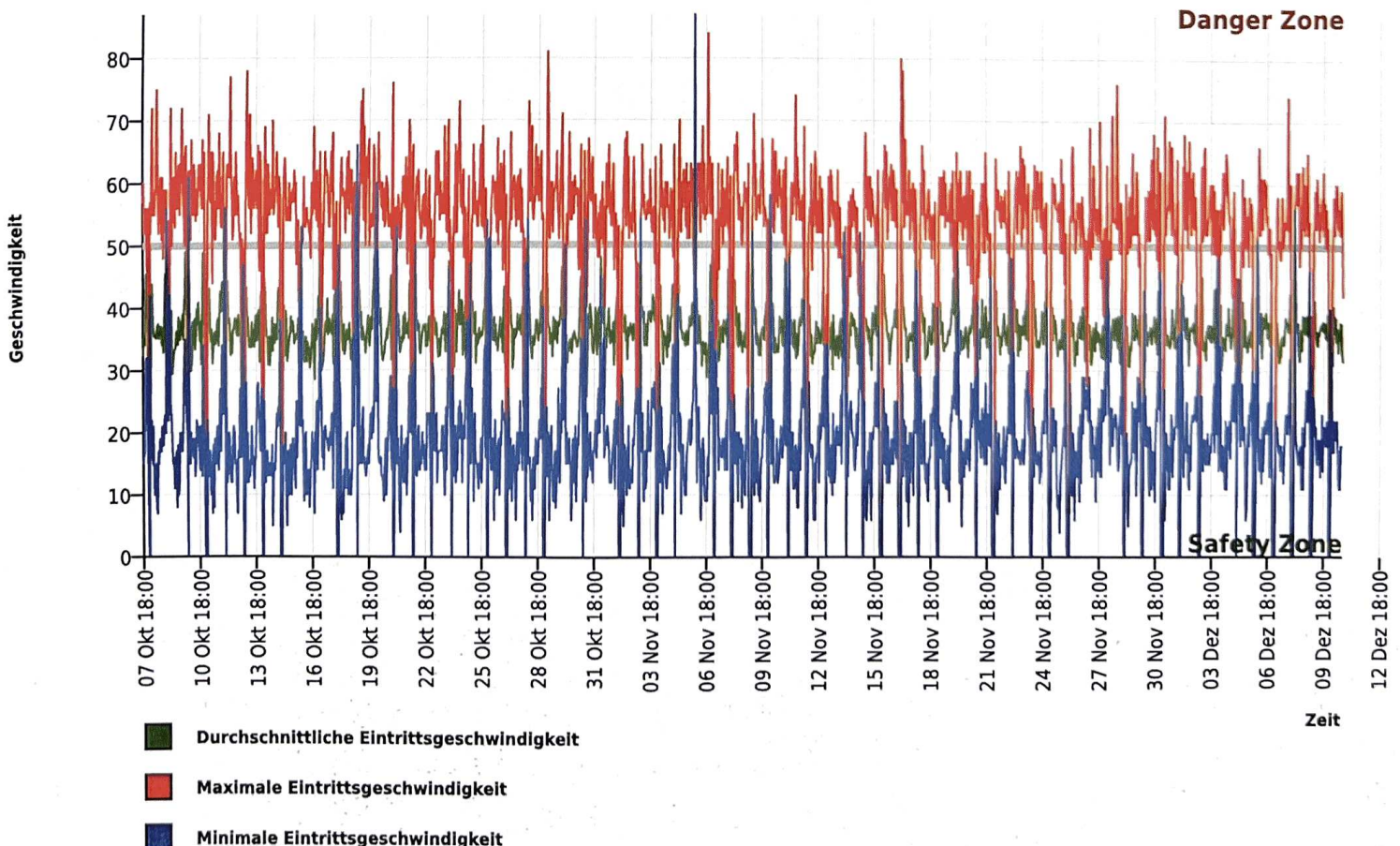
Messstelle

Name	0000000000000000
Rtg. kommend (Name)	
Rtg. gehend (Name)	
Vmax StVO	
Kommentar	
Gerätetyp	DSD

Zeitbereich

Startdatum	07.10.2021 18:00
Enddatum	10.12.2021 18:59
Tage	Mo, Di, Mi, Do, Fr, Sa, So
Zeitintervall	60 Minuten
Zeitfenster / Tag	00:00 - 23:59

Geschwindigkeits-Diagramm




Autor

Institution Gemeinde Düngenheim
Abteilung Ortsbürgermeister
Straße Monrealer Str.29A
PLZ 56761
Stadt Düngenheim
Land Deutschland
Ansprechpartner Mike Kaiser
Telefon +491755700106
E-Mail Duengenheim@kaisersesch.de

Erstellt mit **DataCollect Webreporter** Version 1.0 am 26.07.2022 12:13:18

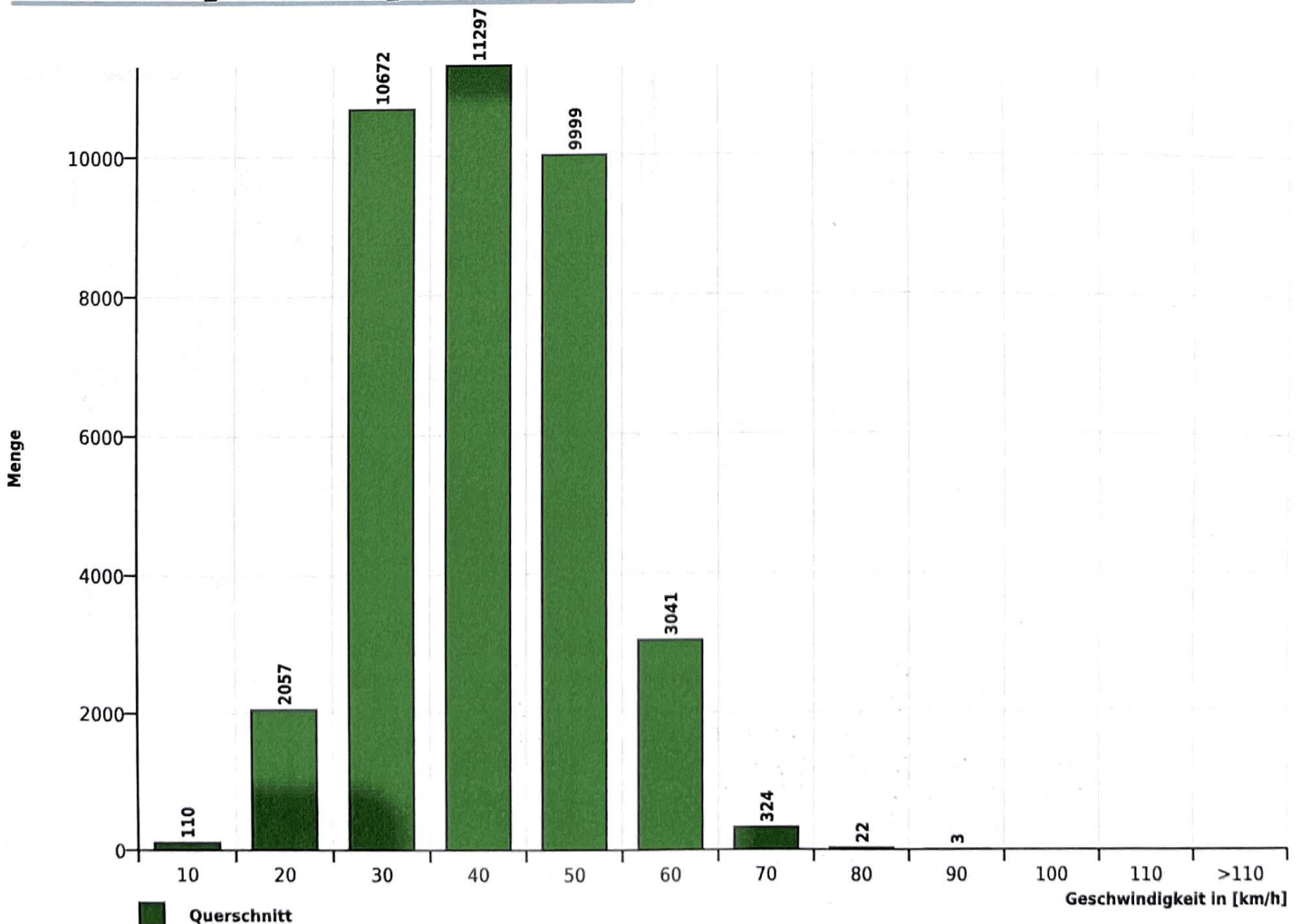
Messstelle

Name 0000000000000000
Rtg. kommend (Name)
Rtg. gehend (Name)
Vmax StVO 
Kommentar
Gerätetyp **DSD**

Zeitraum

Startdatum 07.10.2021 18:00
Enddatum 10.12.2021 18:59
Tage Mo, Di, Mi, Do, Fr, Sa, So
Zeitintervall 60 Minuten
Zeitfenster / Tag 00:00 - 23:59

Geschwindigkeits-Histogramm




Autor

Institution: Gemeinde Düngenheim
 Abteilung: Ortsbürgermeister
 Straße: Monrealer Str.29A
 PLZ: 56761
 Stadt: Düngenheim
 Land: Deutschland
 Ansprechpartner: Mike Kaiser
 Telefon: +491755700106
 E-Mail: Duengenheim@kaisersesch.de

Messung Richtung Kehrig

Erstellt mit **DataCollect Webreporter** Version 1.0 am 26.07.2022 11:48:28

Messtelle

Name: 0000000000000000
 Rtg. kommend (Name):
 Rtg. gehend (Name):
 Vmax StVO: 
 Kommentar:
 Gerätetyp: **DSD**

Zeitbereich

Startdatum: 18.05.2022 10:00
 Enddatum: 19.07.2022 04:59
 Tage: Mo, Di, Mi, Do, Fr, Sa, So
 Zeitintervall: 60 Minuten
 Zeitfenster / Tag: 00:00 - 23:59

Geschwindigkeitsklassen [V in km/h]

Zeit	Σ	10	20	30	40	50	60	70	80	90	100	110	>110
00:00-06:00	904	4	82	127	165	270	173	70	12	1	0	0	0
06:00-09:00	4038	23	131	403	756	1648	913	142	21	1	0	0	0
15:00-19:00	12056	42	315	826	2100	5158	3036	537	35	7	0	0	0
06:00-22:00	36156	113	934	2836	6822	15337	8535	1430	130	17	2	0	0
00:00-24:00	38129	118	1060	3121	7248	15977	8906	1527	149	19	3	1	0

Geschwindigkeitskennzahlen [V in km/h]

DSD SAFETY Erfolg

Vmin	Vavg	Vmax	V15	V50	V85	Vexc %
5	44	104	34	45	54	27.8

Vin	Vout	Vred	Vred %
44	-	-	-

Beschreibungen

Vmin: Minimale Geschwindigkeit
 Vavg: Durchschnittliche Geschwindigkeit
 Vmax: Maximale Geschwindigkeit
 V15: Grenzgeschwindigkeit für die ersten 15% der Fahrzeuge
 V50: Grenzgeschwindigkeit für die ersten 50% der Fahrzeuge

V85: Grenzgeschwindigkeit für die ersten 85% der Fahrzeuge
 Vexc %: Geschwindigkeitsüberschreitung in %
 Vin: Durchschnittliche Eintrittsgeschwindigkeit
 Vout: Durchschnittliche Austrittsgeschwindigkeit
 Vred: Durchschnittliche Reduktion der Geschwindigkeit zwischen Eintritt und Austritt

Autor

Institution	Gemeinde Dungenheim
Abteilung	Ortsbürgermeister
Straße	Monrealer Str.29A
PLZ	56761
Stadt	Dungenheim
Land	Deutschland
Ansprechpartner	Mike Kaiser
Telefon	+491755700106
E-Mail	Duengenheim@kaisersesch.de

Erstellt mit **DataCollect Webreporter** Version 1.0 am 26.07.2022 11:48:28

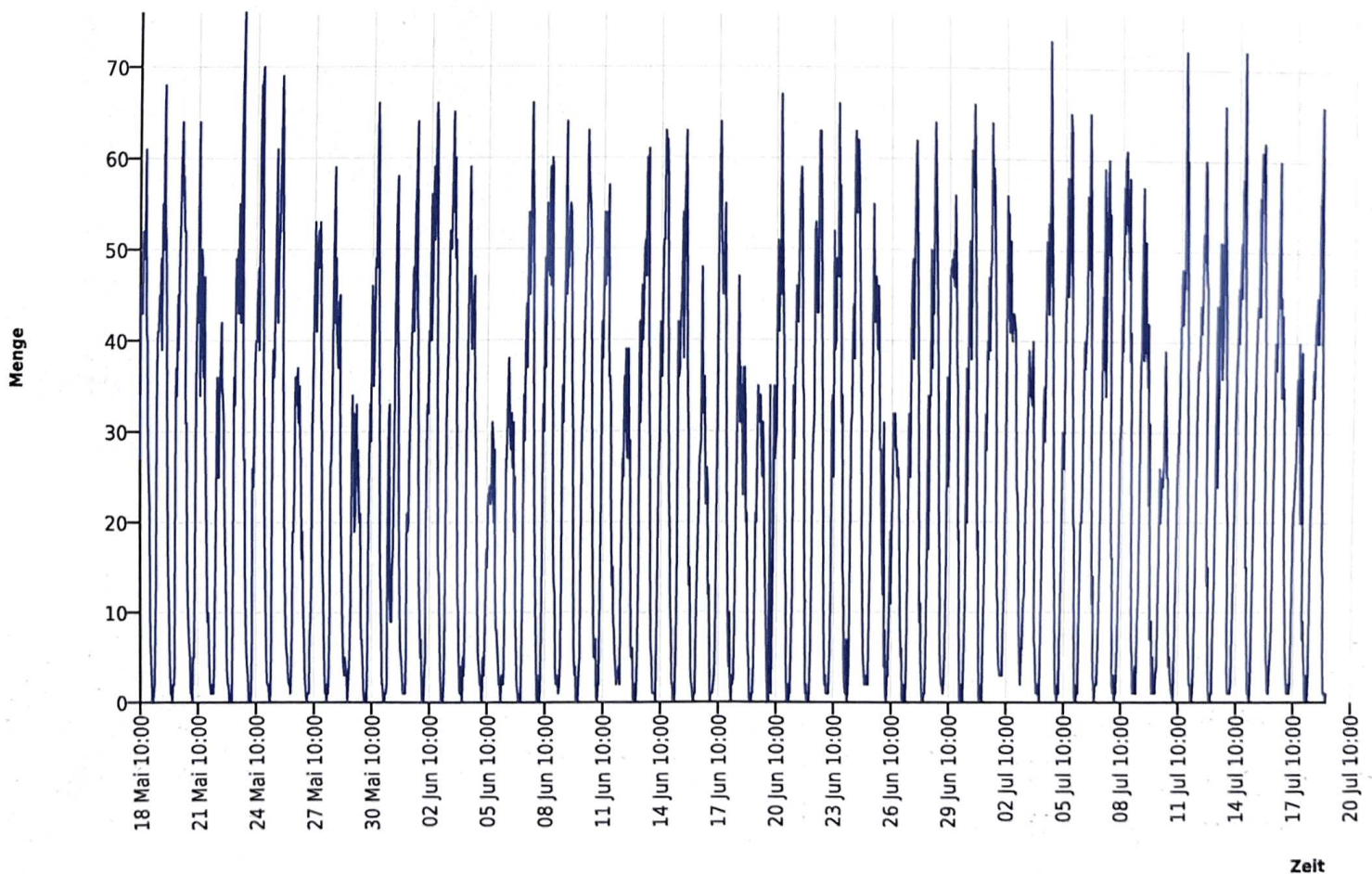
Messtelle

Name	0000000000000000
Rtg. kommend (Name)	
Rtg. gehend (Name)	
Vmax StVO	
Kommentar	
Gerätetyp	DSD

Zeitbereich

Startdatum	18.05.2022 10:00
Enddatum	19.07.2022 04:59
Tage	Mo, Di, Mi, Do, Fr, Sa, So
Zeitintervall	60 Minuten
Zeitfenster / Tag	00:00 - 23:59

Verkehrsmengen Ganglinie



Autor

Institution	Gemeinde Dungenheim
Abteilung	Ortsbürgermeister
Straße	Monrealer Str.29A
PLZ	56761
Stadt	Dungenheim
Land	Deutschland
Ansprechpartner	Mike Kaiser
Telefon	+491755700106
E-Mail	Duengenheim@kaisersesch.de

Erstellt mit **DataCollect Webreporter** Version 1.0 am 26.07.2022 11:48:28

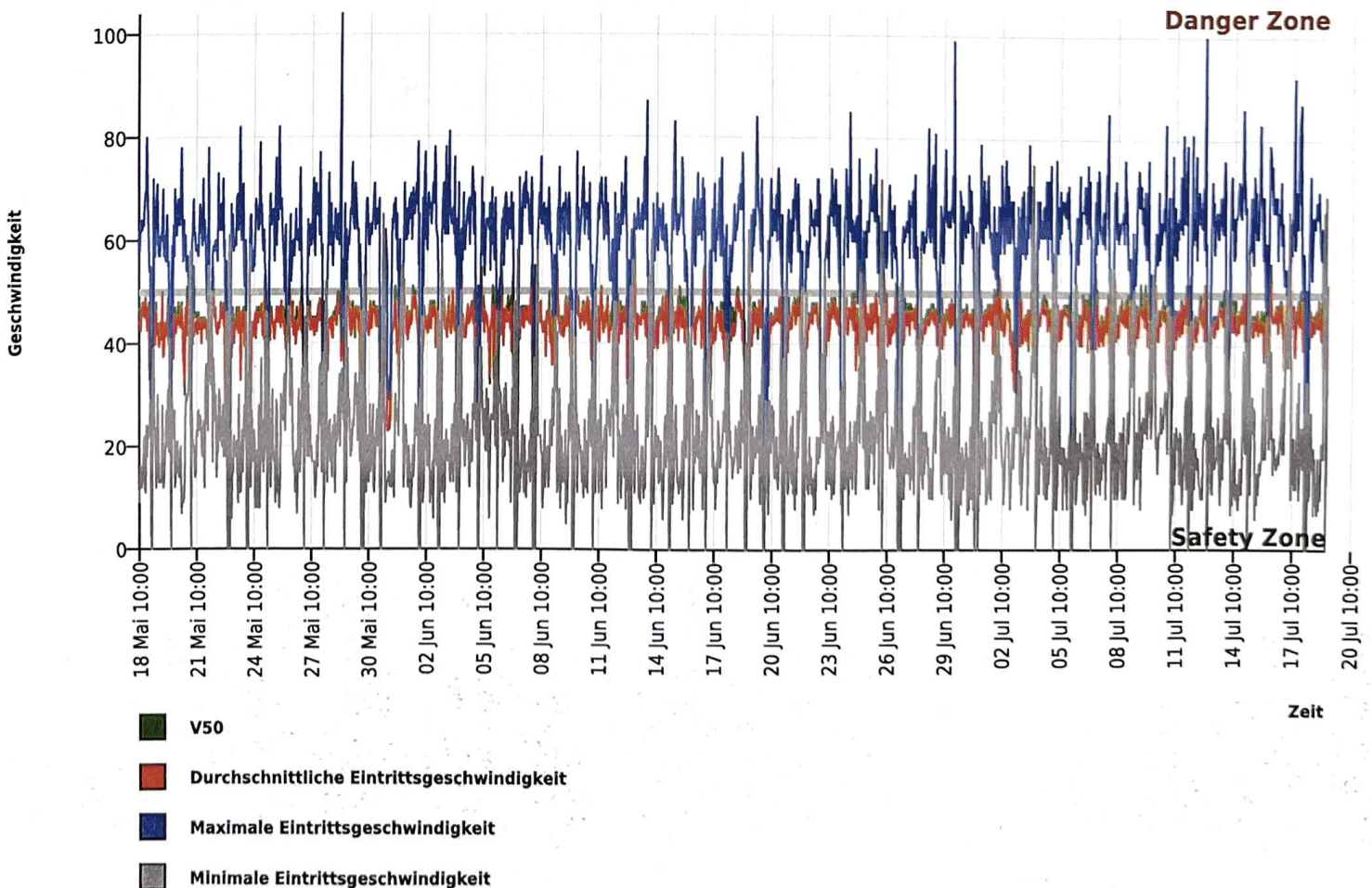
Messstelle

Name	0000000000000000
Rtg. kommend (Name)	
Rtg. gehend (Name)	
Vmax StVO	
Kommentar	
Gerätetyp	DSD

Zeitbereich

Startdatum	18.05.2022 10:00
Enddatum	19.07.2022 04:59
Tage	Mo, Di, Mi, Do, Fr, Sa, So
Zeitintervall	60 Minuten
Zeitfenster / Tag	00:00 - 23:59

Geschwindigkeits-Diagramm



Autor

Institution Gemeinde Dünenheim
Abteilung Ortsbürgermeister
Straße Monrealer Str.29A
PLZ 56761
Stadt Dünenheim
Land Deutschland
Ansprechpartner Mike Kaiser
Telefon +491755700106
E-Mail Duenheim@kaisersesch.de

Erstellt mit **DataCollect Webreporter** Version 1.0 am 26.07.2022 11:48:28

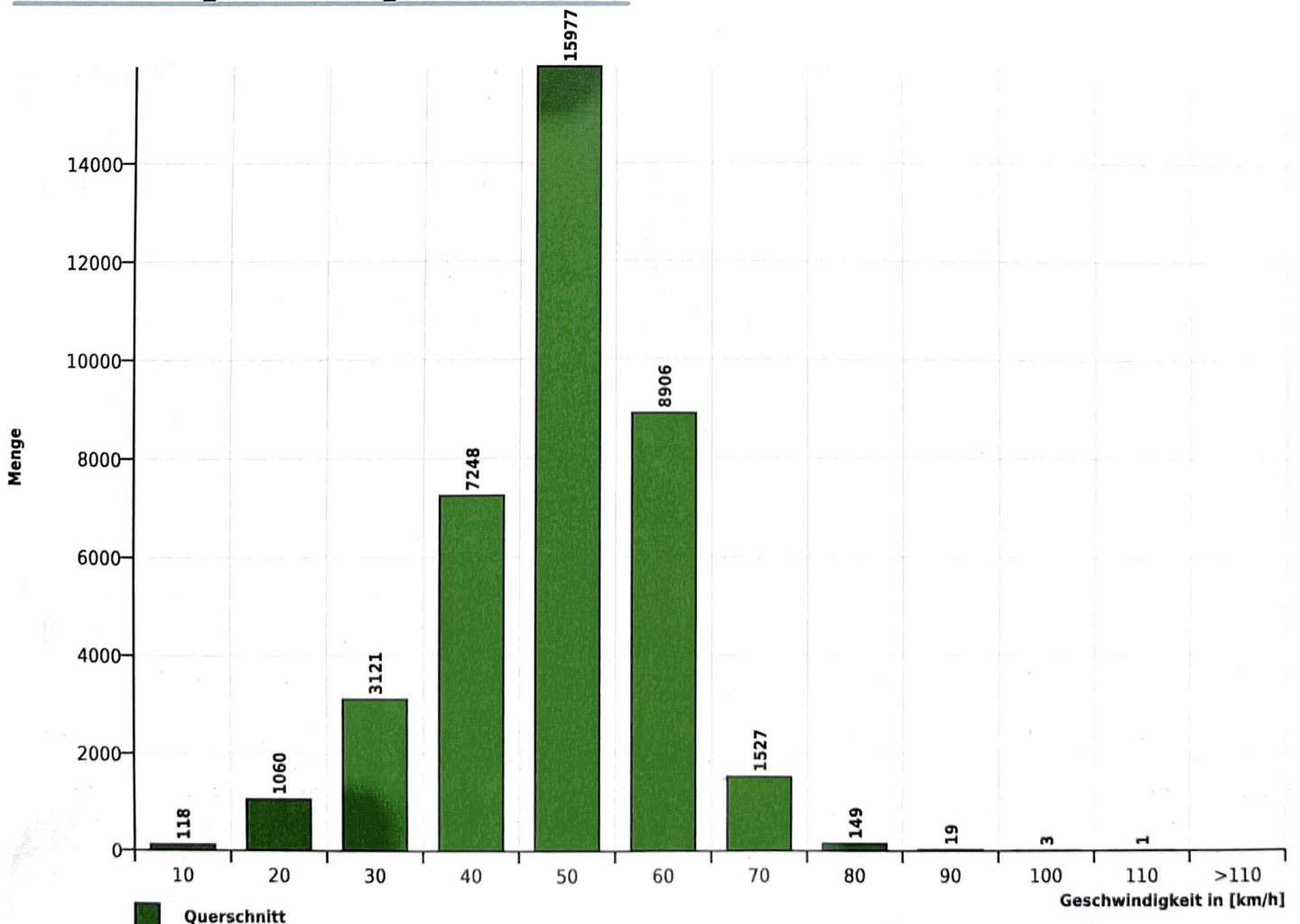
Messtelle

Name 0000000000000000
Rtg. kommend (Name)
Rtg. gehend (Name)
Vmax StVO 
Kommentar
Gerätetyp **DSD**

Zeitbereich

Startdatum 18.05.2022 10:00
Enddatum 19.07.2022 04:59
Tage Mo, Di, Mi, Do, Fr, Sa, So
Zeitintervall 60 Minuten
Zeitfenster / Tag 00:00 - 23:59

Geschwindigkeits-Histogramm



Autor

Institution Gemeinde Düngenheim
 Abteilung Ortsbürgermeister
 Straße Monrealer Str.29A
 PLZ 56761
 Stadt Düngenheim
 Land Deutschland
 Ansprechpartner Mike Kaiser
 Telefon +491755700106
 E-Mail Duengenheim@kaisersesch.de

Messung
 Hauptstraße Richtung
 Kehrig (Alte Schule)

Erstellt mit **DataCollect Webreporter** Version 1.0 am 18.05.2022 13:08:05

Messstelle

Name 0000000000000000
 Rtg. kommend (Name) Kaisersesch
 Rtg. gehend (Name) Kehrig
 Vmax StVO 
 Kommentar Hauptstr.
 Gerätetyp **DSD**

Zeitbereich

Startdatum 07.10.2021 18:00
 Enddatum 14.12.2021 08:59
 Tage Mo, Di, Mi, Do, Fr, Sa, So
 Zeitintervall 60 Minuten
 Zeitfenster / Tag 00:00 - 23:59

Geschwindigkeitsklassen [V in km/h]

Zeit	Σ	10	20	30	40	50	60	70	80	90	100	110	>110
00:00-06:00	641	13	29	50	172	228	117	24	7	1	0	0	0
06:00-09:00	2892	22	104	258	657	1130	602	104	14	1	0	0	0
15:00-19:00	12567	6	170	926	3068	5576	2392	405	23	1	0	0	0
06:00-22:00	34952	62	564	2593	8530	15263	6749	1103	84	3	1	0	0
00:00-24:00	36499	77	605	2709	8904	15874	7066	1168	91	4	1	0	0

Geschwindigkeitskennzahlen [V in km/h]

Vmin	Vavg	Vmax	V15	V50	V85	Vexc %
5	44	91	34	44	53	22.8

DSD SAFETY Erfolg

Vin	Vout	Vred	Vred %
44	-	-	-

Beschreibungen

Vmin: Minimale Geschwindigkeit
 Vavg: Durchschnittliche Geschwindigkeit
 Vmax: Maximale Geschwindigkeit
 V15: Grenzggeschwindigkeit für die ersten 15% der Fahrzeuge
 V50: Grenzggeschwindigkeit für die ersten 50% der Fahrzeuge

V85: Grenzggeschwindigkeit für die ersten 85% der Fahrzeuge
 Vexc %: Geschwindigkeitsüberschreitung in %
 Vin: Durchschnittliche Eintrittsgeschwindigkeit
 Vout: Durchschnittliche Austrittsgeschwindigkeit
 Vred: Durchschnittliche Reduktion der Geschwindigkeit zwischen Eintritt und Austritt

Autor

Institution	Gemeinde Düngenheim
Abteilung	Ortsbürgermeister
Straße	Monrealer Str.29A
PLZ	56761
Stadt	Düngenheim
Land	Deutschland
Ansprechpartner	Mike Kaiser
Telefon	+491755700106
E-Mail	Duengenheim@kaisersesch.de

Erstellt mit **DataCollect Webreporter** Version 1.0 am 18.05.2022 13:08:06

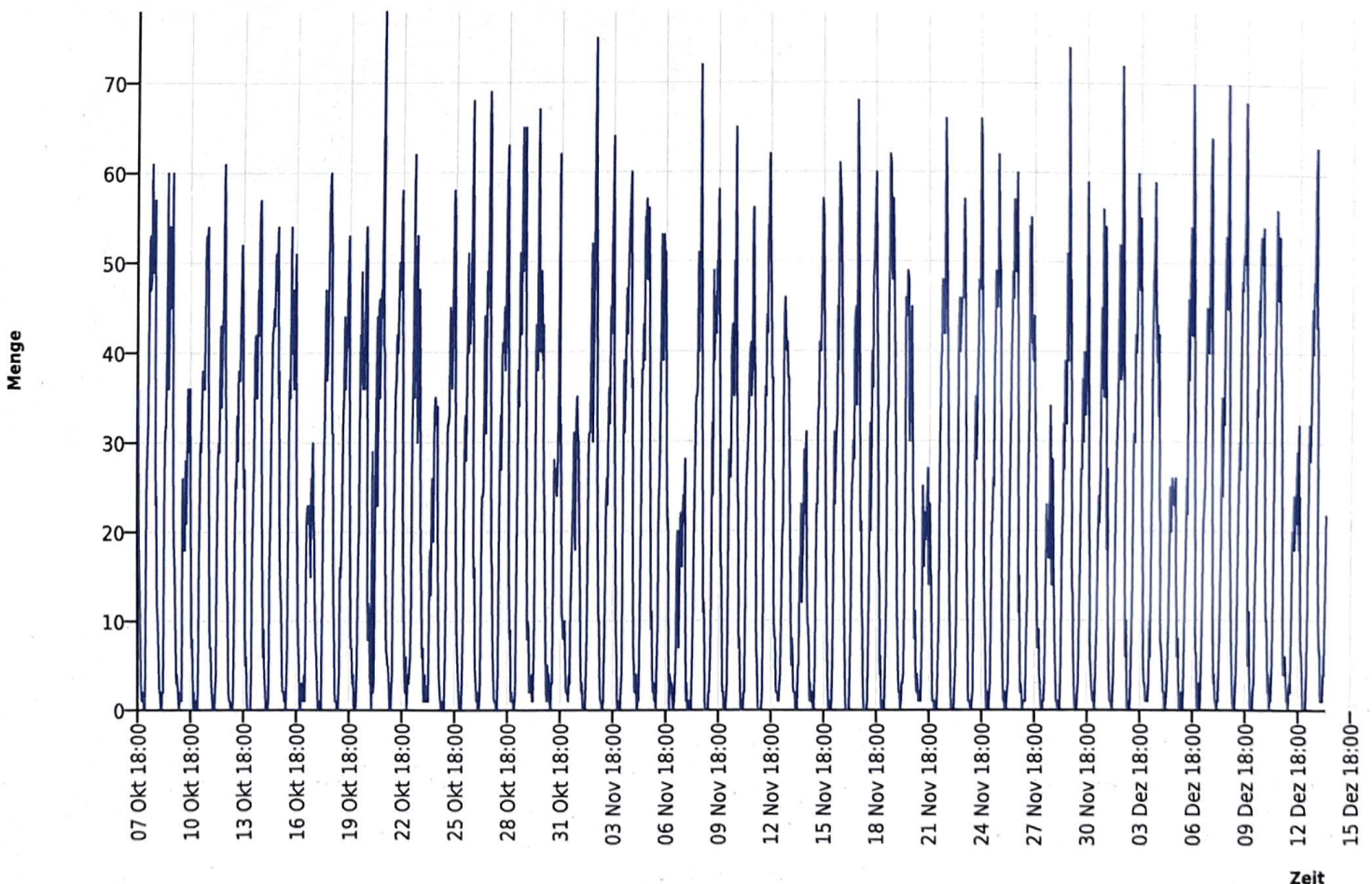
Messstelle

Name	0000000000000000
Rtg. kommend (Name)	Kaisersesch
Rtg. gehend (Name)	Kehrig
Vmax StVO	
Kommentar	Hauptstr.
Gerätetyp	DSD

Zeitbereich

Startdatum	07.10.2021 18:00
Enddatum	14.12.2021 08:59
Tage	Mo, Di, Mi, Do, Fr, Sa, So
Zeitintervall	60 Minuten
Zeitfenster / Tag	00:00 - 23:59

Verkehrsmengen Ganglinie



Autor

Institution	Gemeinde Düngeheim
Abteilung	Ortsbürgermeister
Straße	Monrealer Str.29A
PLZ	56761
Stadt	Düngeheim
Land	Deutschland
Ansprechpartner	Mike Kaiser
Telefon	+491755700106
E-Mail	Duengeheim@kaisersesch.de

Erstellt mit **DataCollect Webreporter** Version 1.0 am 18.05.2022 13:08:07

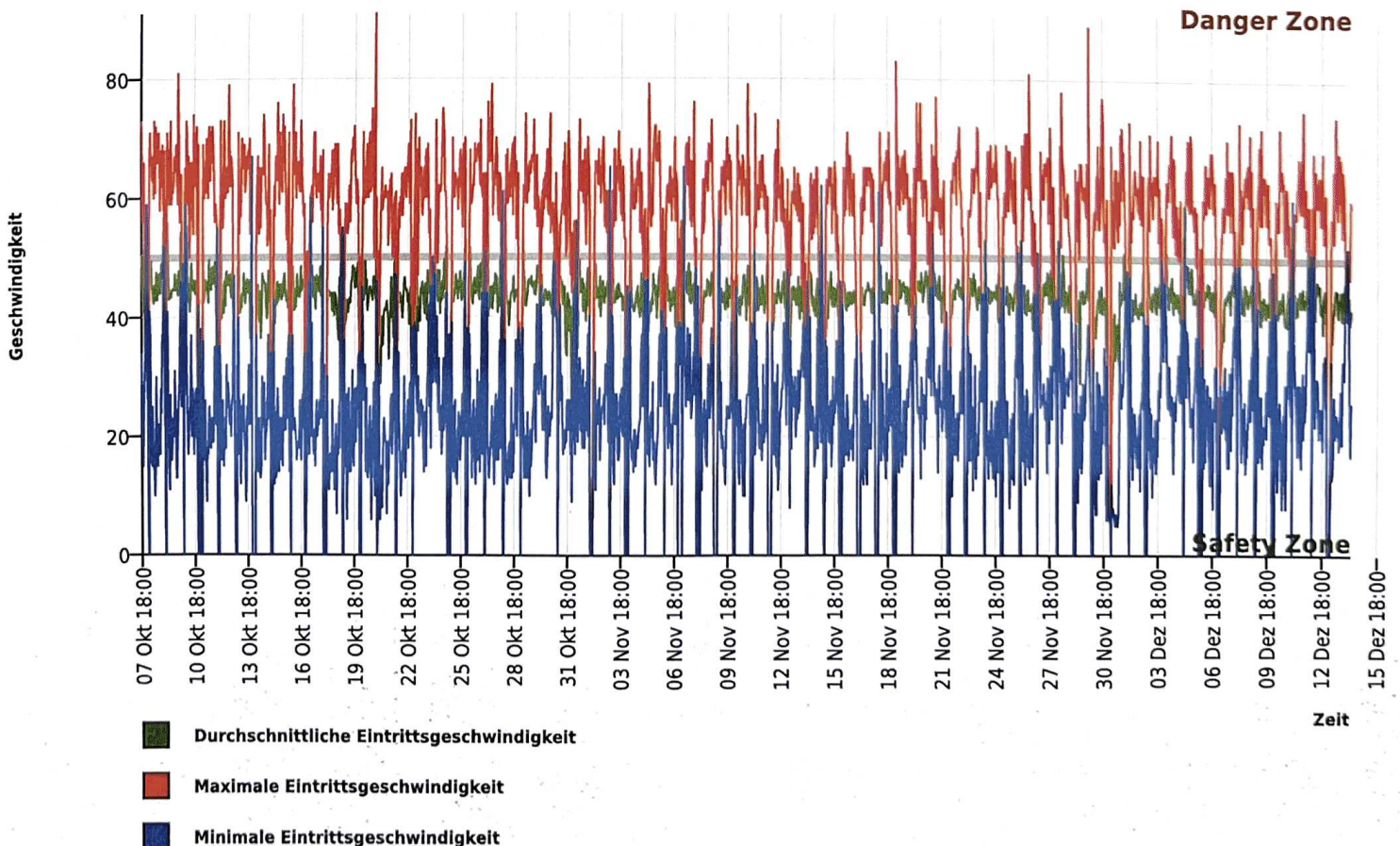
Messstelle

Name	0000000000000000
Rtg. kommend (Name)	Kaisersesch
Rtg. gehend (Name)	Kehrig
Vmax StVO	
Kommentar	Hauptstr.
Gerätetyp	DSD

Zeitbereich

Startdatum	07.10.2021 18:00
Enddatum	14.12.2021 08:59
Tage	Mo, Di, Mi, Do, Fr, Sa, So
Zeitintervall	60 Minuten
Zeitfenster / Tag	00:00 - 23:59

Geschwindigkeits-Diagramm



Autor

Institution	Gemeinde Dungenheim
Abteilung	Ortsbürgermeister
Straße	Monrealer Str.29A
PLZ	56761
Stadt	Dungenheim
Land	Deutschland
Ansprechpartner	Mike Kaiser
Telefon	+491755700106
E-Mail	Dungenheim@kaisersesch.de

Erstellt mit **DataCollect Webreporter** Version 1.0 am 18.05.2022 13:08:07

Messstelle

Name	0000000000000000
Rtg. kommend (Name)	Kaisersesch
Rtg. gehend (Name)	Kehrig
Vmax StVO	
Kommentar	Hauptstr.
Gerätetyp	DSD

Zeitbereich

Startdatum	07.10.2021 18:00
Enddatum	14.12.2021 08:59
Tage	Mo, Di, Mi, Do, Fr, Sa, So
Zeitintervall	60 Minuten
Zeitfenster / Tag	00:00 - 23:59

Geschwindigkeits-Histogramm

