








Stadt Wilhelmshaven

Führung

-  Richtungsradweg
-  Zweirichtungsradweg
-  Geh-/Radweg straßenbegleitend
-  Geh-/Radweg selbstständig
-  Gehweg Radfahrer frei
-  Führung in verkehrsarmer Straße
-  Land- und wasserwirtschaftliche Wege

Bearbeitet von: MK

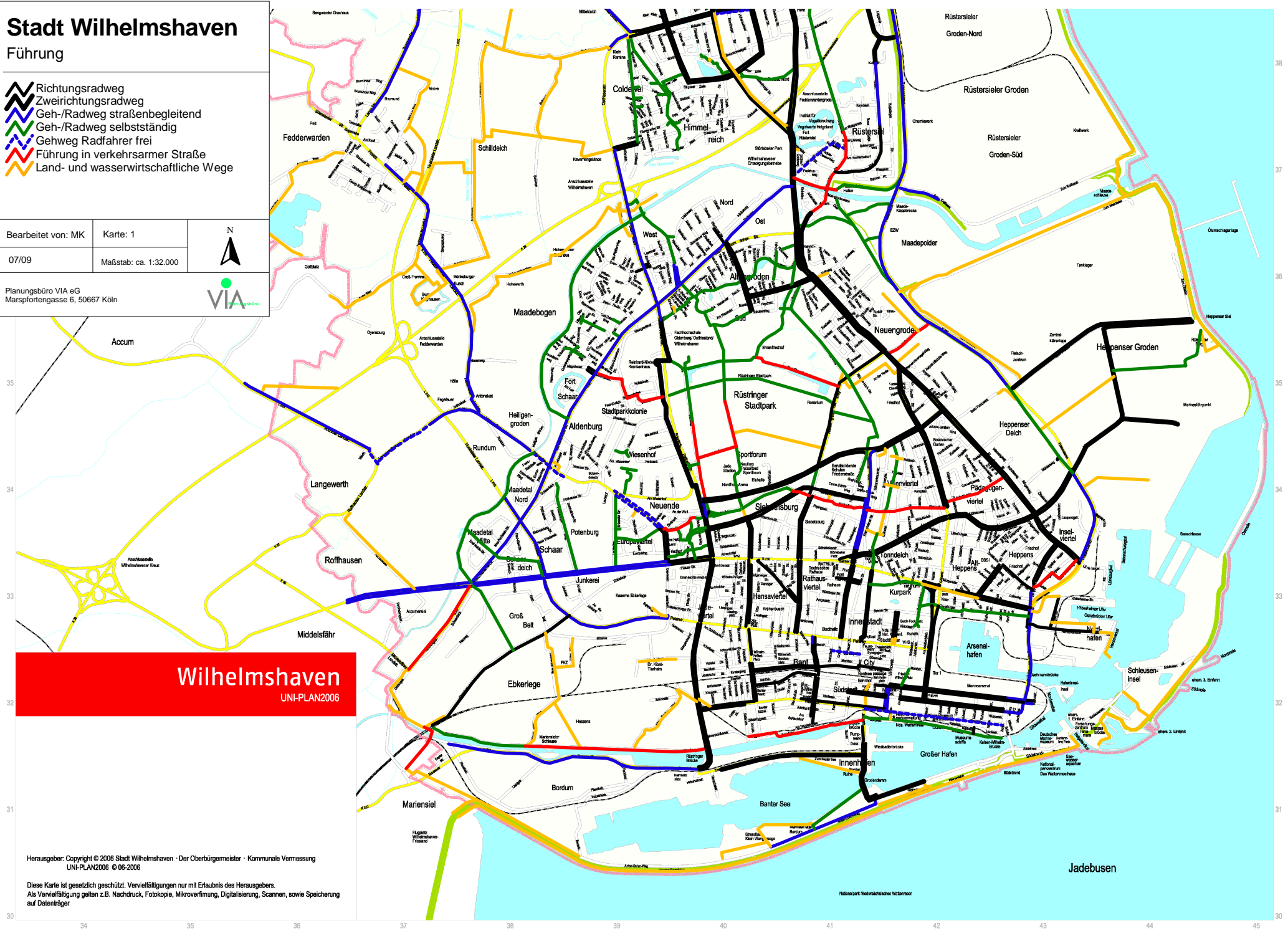
Karte: 1



07/09

Maßstab: ca. 1:32.000

Planungsbüro VIA eG
Marspfortengasse 6, 50667 Köln



Wilhelmshaven
UNI-PLAN2006

Herausgeber: Copyright © 2006 Stadt Wilhelmshaven · Der Oberbürgermeister · Kommunale Vermessung
UNI-PLAN2006 © 06-2006

Diese Karte ist gesetzlich geschützt. Vervielfältigungen nur mit Erlaubnis des Herausgebers.
Als Vervielfältigung gelten z.B. Nachdruck, Fotokopie, Mikroverfilmung, Digitalisierung, Scannen, sowie Speicherung
auf Datenträger

Jadebusen

Niedrigpark Niedersächsische Wassermoor