








Stadt Wilhelmshaven

Führung

-  Richtungsradweg
-  Zweirichtungsradweg
-  Geh-/Radweg straßenbegleitend
-  Geh-/Radweg selbstständig
-  Gehweg Radfahrer frei
-  Führung in verkehrsarmer Straße
-  Land- und Wasserwirtschaftliche Wege

Bearbeitet von: MK

Karte: 2



10/09

Maßstab: ca. 1:32.000

Planungsbüro VIA eG
Marsfortengasse 6, 50667 Köln



Herausgeber: Copyright © 2008 Stadt Wilhelmshaven · Der Oberbürgermeister · Kommunale Vermessung
UNI-PLAN2008 © 06-2006

Diese Karte ist gesetzlich geschützt. Vervielfältigungen nur mit Erlaubnis des Herausgebers.
Als Vervielfältigung gelten z.B. Nachdruck, Fotokopie, Mikroverfilmung, Digitalisierung, Scannen, sowie Speicherung auf Datenträger