











Umwelt- und naturschutzfachliche Beurteilung von Verkehrsinfrastrukturvorhaben im Rahmen des BWVP

Karte 2: Bereiche ohne spezifischen Gebietsschutz
 Projekt: A46-B7-G41-NW-T1-NW



- Projektwirkungen**
-  Trasse-Neubau
 -  Trasse-Ausbau
 -  Wirkzone für indirekte Beeinträchtigungen
 -  Großbauwerk
 -  Tunnel

Lebensraumnetzwerk / Wiedervernetzungsgebiete (Gebietskultisse BWVP) (BfN 2012)





- Unzerschnittene Funktionsräume**
-  Kernraum (UJFR 250) (Feucht-, Trocken-, Waldlebensraum)
 -  Großraum (UJFR 1000/1500) (Feucht-, Trocken-, Waldlebensraum)
 -  Großraum (UJFR 1500) (Großsäugerlebensraum)

- Nationale Lebensraumachsen/ -korridore**
-  Feuchtlebensraum
 -  Trockenlebensraum
 -  Waldlebensraum
 -  Großsäuger

Wiedervernetzungsgebiete

-  Hervorragender Wiedervernetzungsabschnitt
-  Sonstiges
-  Naturschutzgroßprojekt des Bundes - Kernzone
-  Unzerschn. verkehrsarmer Raum $\geq 100 \text{ km}^2$ (BfN 2010)


Bearbeitung

-  bascon & partner
-  Gruppe Freizeiplanung
-  naturplanwerk
-  BAADER KONZEPT

Im Auftrag des **BfN** Stand: Mai 2015

Maßstab 1:50.000

0 3 Kilometer

 N

