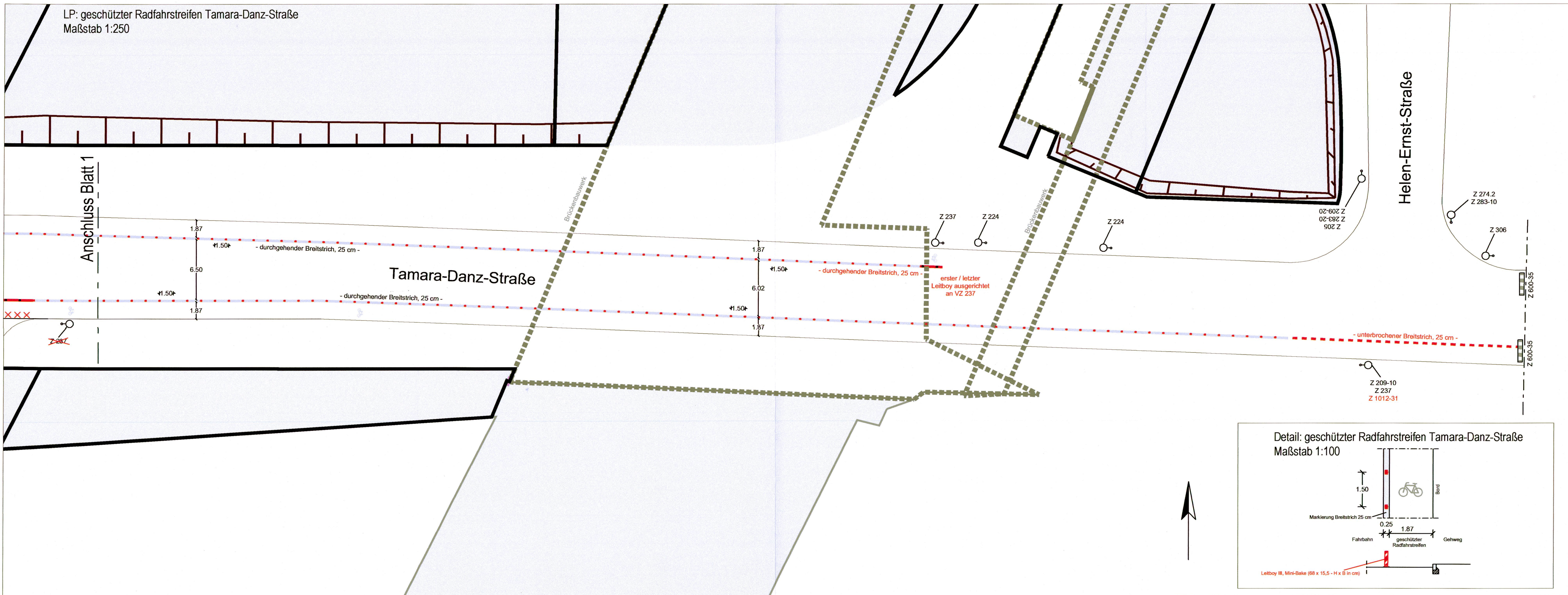
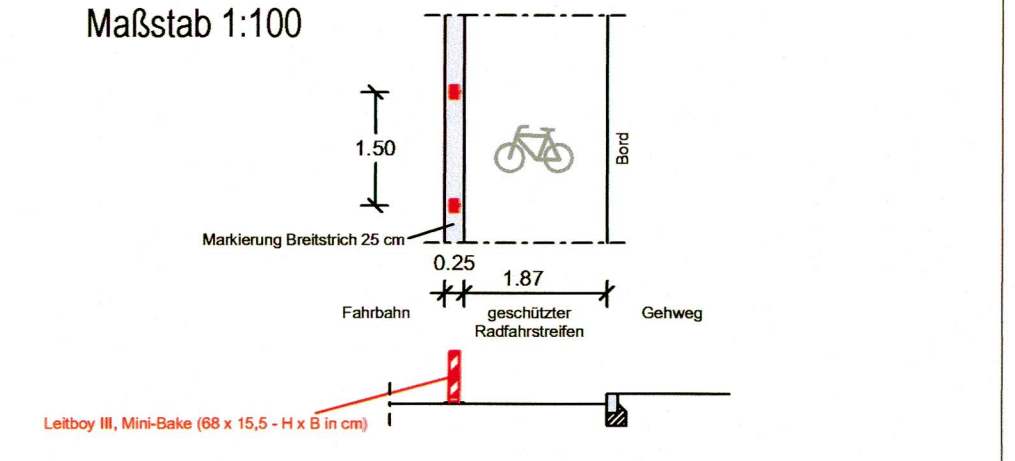


LP: geschützter Radfahrstreifen Tamara-Danz-Straße
 Maßstab 1:250

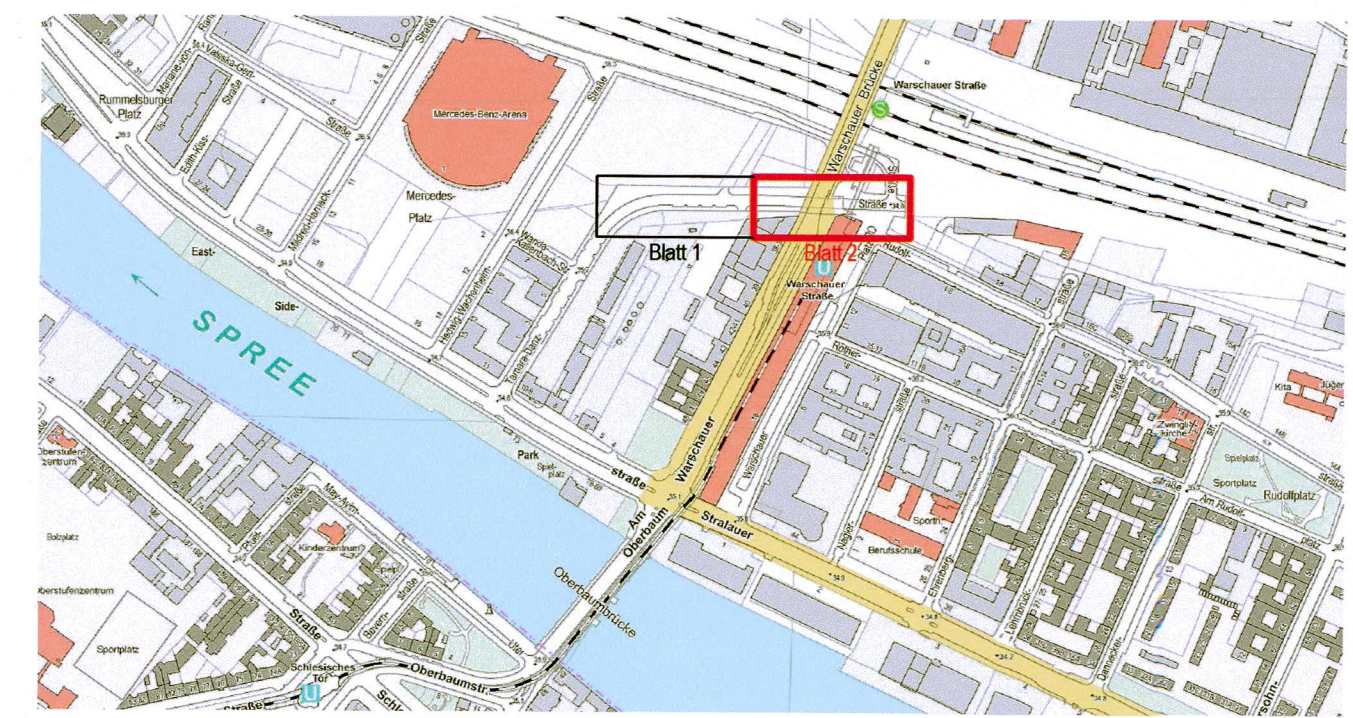


Detail: geschützter Radfahrstreifen Tamara-Danz-Straße
 Maßstab 1:100



Bezirksamt Friedrichshain-Kreuzberg von Berlin
 Straßen- und Grünflächenamt
 Postfach 35 07 01
 10216 Berlin
 06.06.19

Grundlagenplan:
 Liegenschaftskataster - Geobasisdaten Online der Senatsverwaltung für Stadtentwicklung und Wohnen



Bezirksamt Friedrichshain-Kreuzberg von Berlin
 Abteilung BauPlanFM / Straßen- und Grünflächenamt / Fachbereich Straßen

Blattgröße	Datum	Name	Berlin, den	Zeichnungs- Nummer	2 / 2
Gezeichnet	18.03.2019	Plaschka	i.A.		
Entwurf	Bearbeitet	18.03.2019	Plaschka	Ortsteil Friedrichshain	X
	Geprüft				
Kenntnis genommen	Bauleitung			Ortsteil Kreuzberg	
	Bez. - Ing.				

Maßstab
 1 : 250
 1 : 100

Geschützter Radfahrstreifen in der Tamara-Danz-Straße
 Ausführungsplanung