

# LAGEBILD CORONA FREIE UND HANSESTADT HAMBURG

Montag, **29.03.2021**

Datenbasis: **10:00 Uhr**

[www.mediaserver.hamburg.de](http://www.mediaserver.hamburg.de) / Maxim Schulz

Änderungen zum Vortag sind **rot** gekennzeichnet

# Zusammenfassung Lagebild CORONA vom 29.03.2021

## Neuinfektionen

 **360** + 108

- Daten: IENET (Landesstelle HH)
- Wert vor 7 Tagen: 290
- Gesamtzahl der Infizierten: 60.350

**Bund: 9.872**  
(Vorwoche: + 2.163)

## 7-Tage-Inzidenz

 **152,07** + 3,69  
RKI: 137,10 + 0,10

- Daten: IENET (Landesstelle HH)
- Fälle der letzten 7 Tage: 2.888
- geglätteter 7-Tage-Reproduktions-Wert: 1,19 (+/- 0,00)

**Bund: 134,40 (+ 4,70)**

## Krankenhäuser (Stand 26.03.2021)

 **274** + 22\*

- Daten: Sozialbehörde
- davon auf Normalstation: 188 (+ 22)\*
- davon auf Intensivstation: 86 (+/- 0)\*
- **freie Intensivbetten: 81 (+/- 0)**

Stand 29.03.2021

\*Vergleich zum 25.03.2021

## Verstorbene

 **1.372** +/- 0

- Daten: RKI
- Altersschnitt: 83 Jahre
- Stand 11.03.2021

**Bund: 75.913 (+ 43)**

## Genesene

 **52.700** + 200

- Daten: RKI

**Bund: 2.494.800 (+ 10.200)**

## Anzahl an Testungen

 **17.008** + 1.071

- Daten: Sozialbehörde
- positive Testungen: 5,1 %
- Stand: 11. KW
- Zahlen: Durchschnitt pro Tag

## Aktuell Erkrankte

 **6.278** + 160

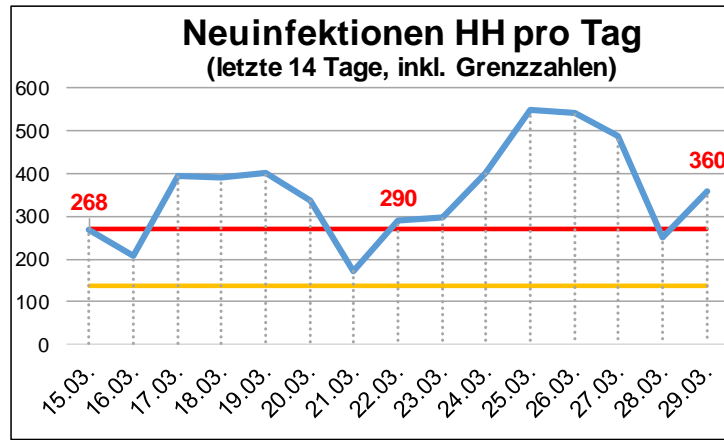
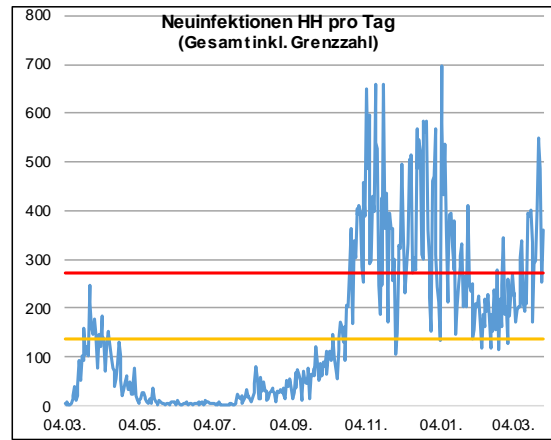
**Bund: 211.560 (- 371)**

## Polizeiliche Lage

 **97** Owis - 85

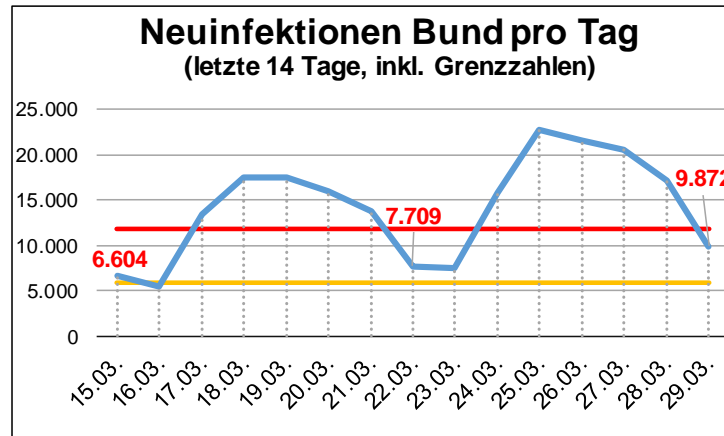
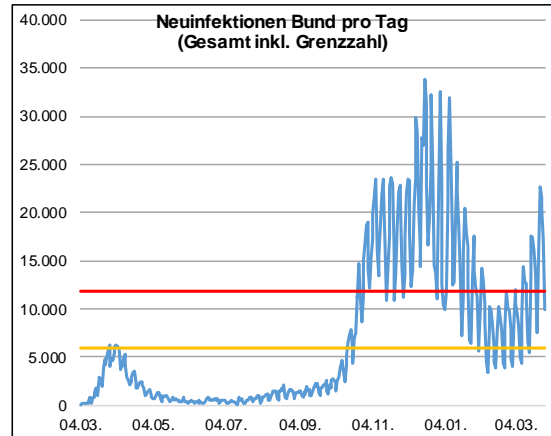
- Daten: Polizei Hamburg
- Berichtszeitraum: 28.03.2021
- Verstöße an Örtlichkeiten: 34
- Objektschließungen: 1
- Platzverweise: 64
- Versammlungen: 6

# Hamburg / Bund: Entwicklung der Neuinfektionen pro Tag



Neuinfektionen kumuliert in Hamburg	
<b>360</b>	
Grenzzahl* 50	136
Grenzzahl* 100	271
Stand	<b>29.03.2021</b>

\* Grenzzahl: Anzahl an Neuinfektionen für je 7 aufeinander folgende Tage, um entsprechende 7-Tage-Inzidenz zu erreichen



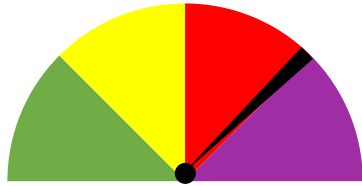
Neuinfektionen kumuliert im Bund	
<b>9.872</b>	
Grenzzahl* 50	5.940
Grenzzahl* 100	11.881
Stand	<b>29.03.2021</b>

\* Grenzzahl: Anzahl an Neuinfektionen für je 7 aufeinander folgende Tage, um entsprechende 7-Tage-Inzidenz zu erreichen

Daten: Hamburg: IENET (Landesstelle HH) / Bund: RKI

# Hamburg: 7-Tage-Werte

## 7-Tages-Inzidenz



**152,07**  
(+ 3,69)

Gesamtwert = 200

## 7-Tage-Inzidenz

Die Obergrenze von 50 Neuinfektionen pro 100.000 Einwohnende über einen Zeitraum von 7 Tagen wurde bundesweit als verbindlicher Grenzwert festgelegt.

gem. Landesstelle Hamburg (IENET): **152,07**

gem. RKI: **137,10**

## geglätteter 7-Tage-R-Wert

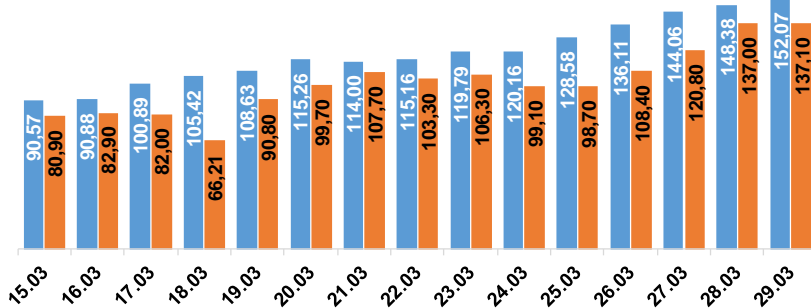
Der geglättete 7-Tage-R-Wert liegt bei **1,19** für Hamburg.

Der 7-Tage-R-Wert liegt bundesweit bei **1,17** (Stand 28.03.2021).

## Verlauf der 7-Tage-Inzidenz

(letzte 14 Tage)

■ HH ■ RKI

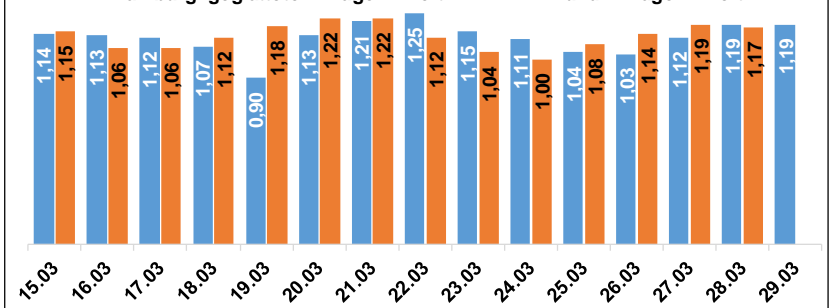


Daten: IENET (Landesstelle HH) / RKI

## Verlauf des 7-Tage-R-Wertes

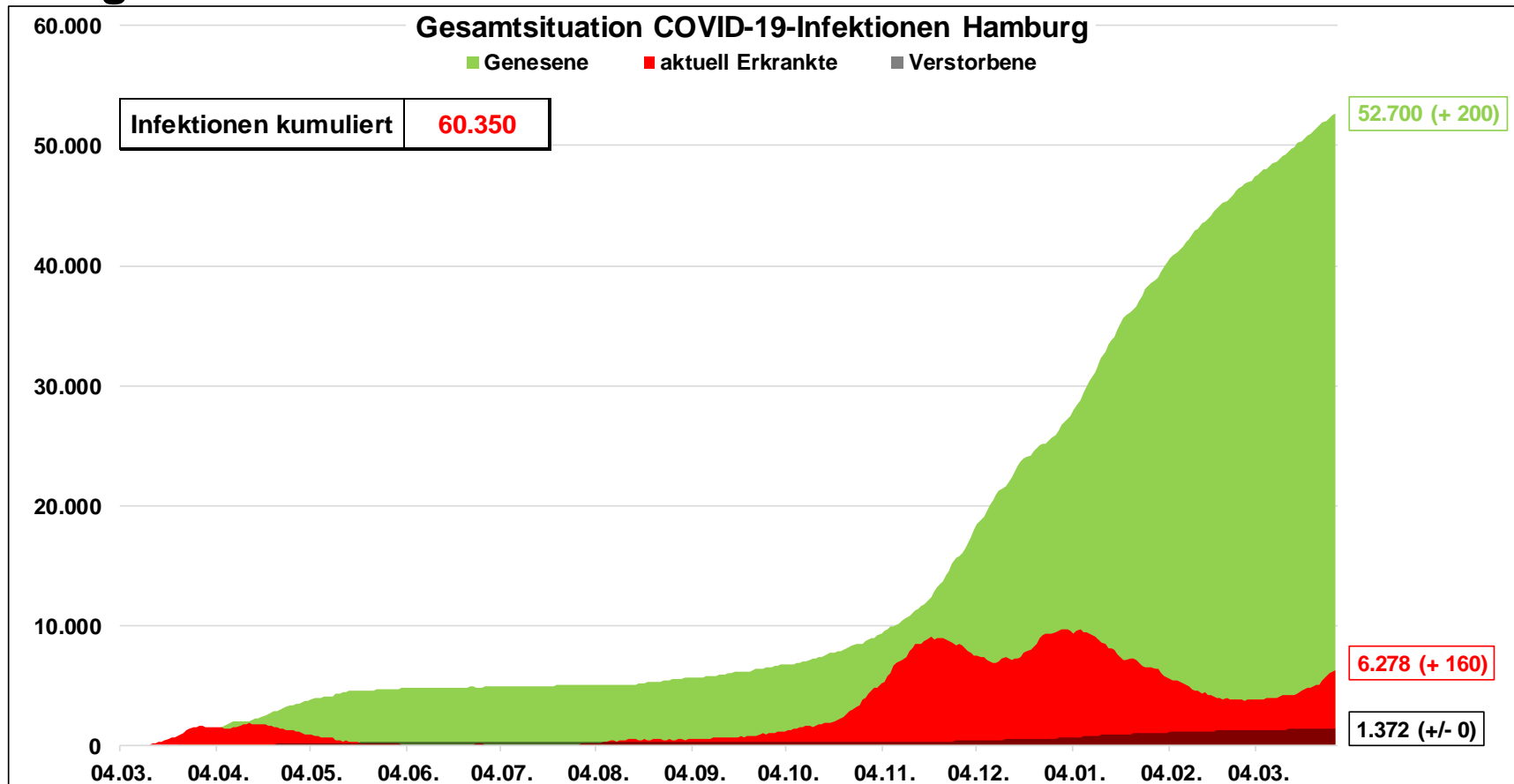
(letzte 14 Tage)

■ Hamburg: geglätteter 7-Tage-R-Wert ■ Bund: 7-Tage-R-Wert



\* keine aktuellen Daten Stand **29.03.2021**

# Hamburg: Infektionen COVID-19 und verstorbene Personen

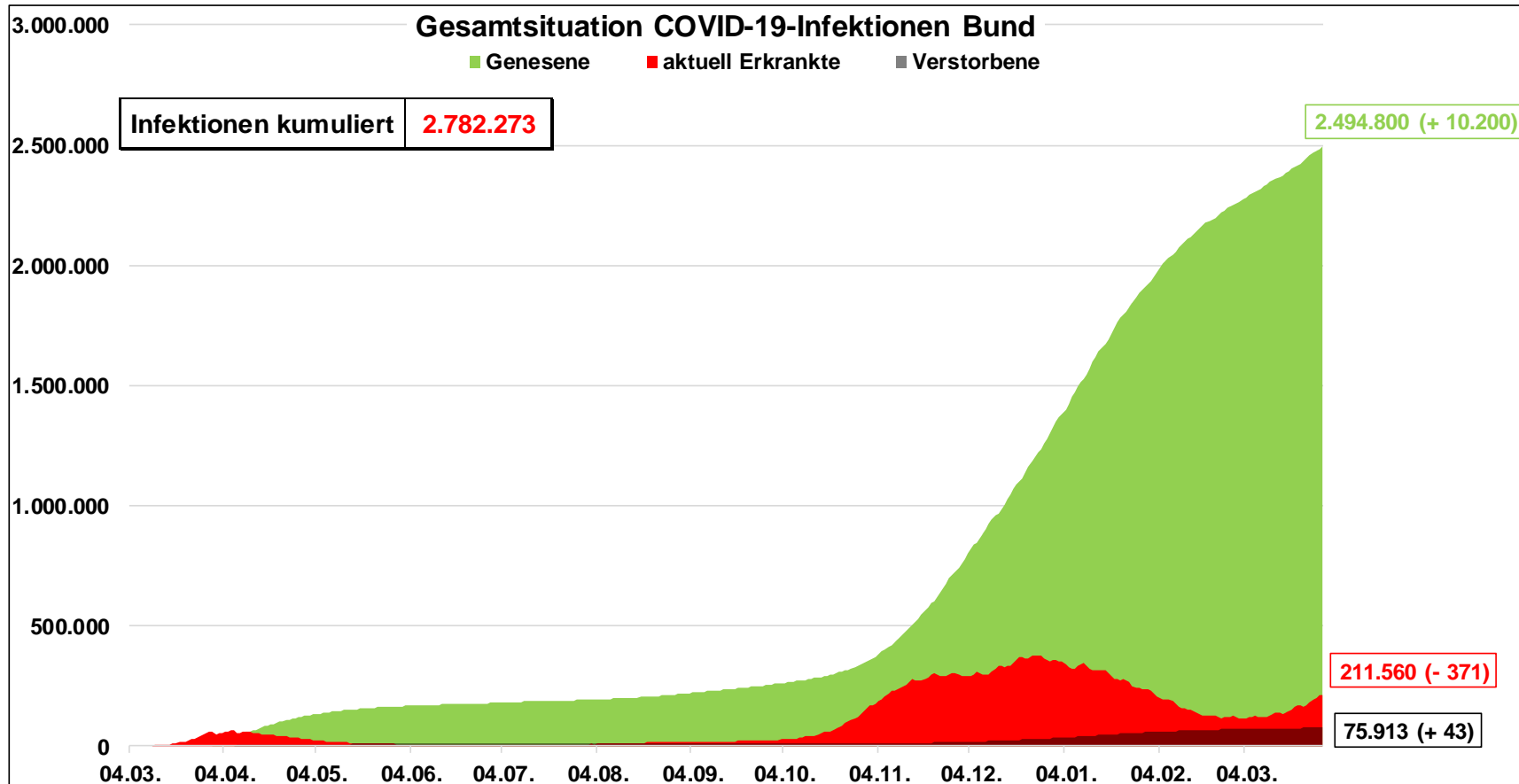


Daten: Neuinfektionen: IENET (Landesstelle HH) / Genesene + Verstorbene: RKI

Vergleich zum Vortag

Stand **29.03.2021**

# Bund: Infektionen COVID-19 und verstorbene Personen

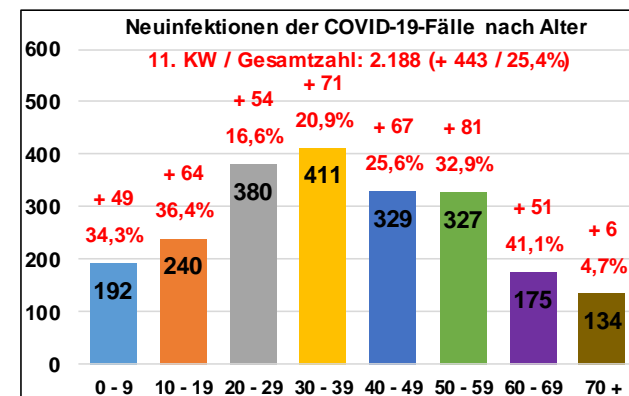
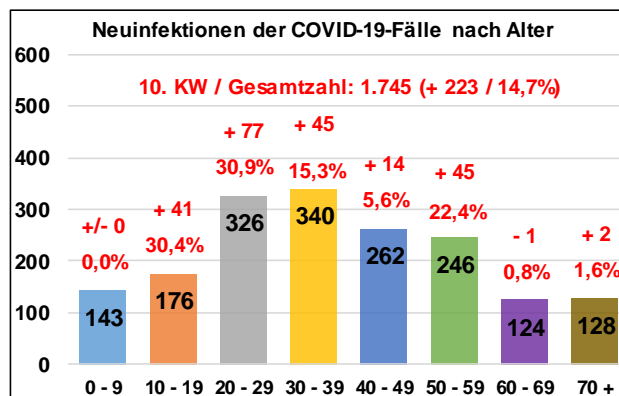
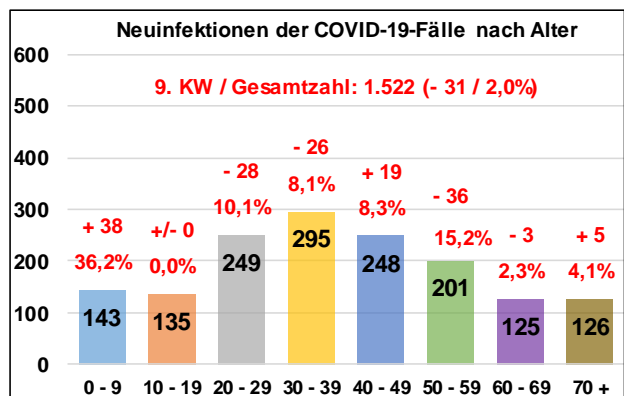
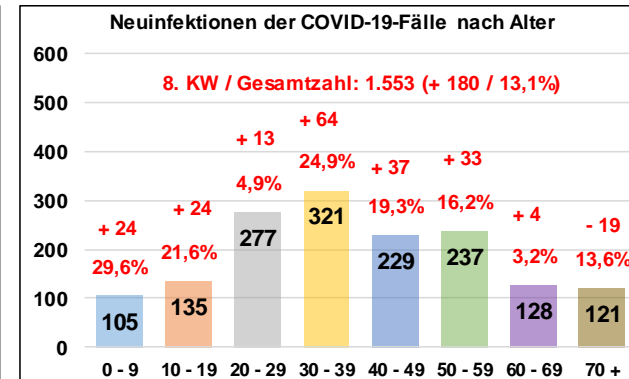
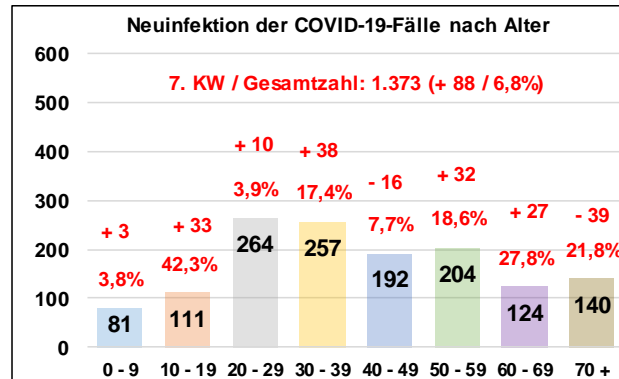
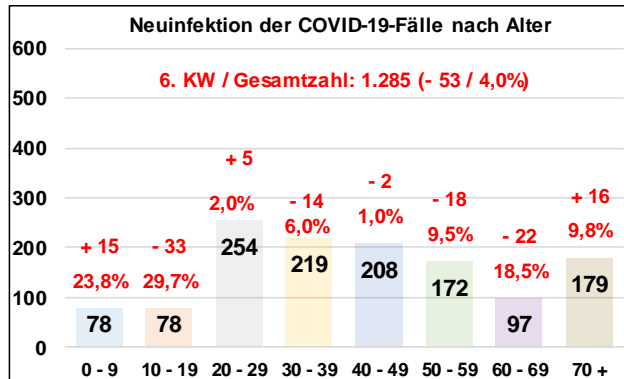


Daten: RKI

Vergleich zum Vortag

Stand 29.03.2021

# Hamburg: Neuinfektionen nach Alter im 6-Wochen-Vergleich

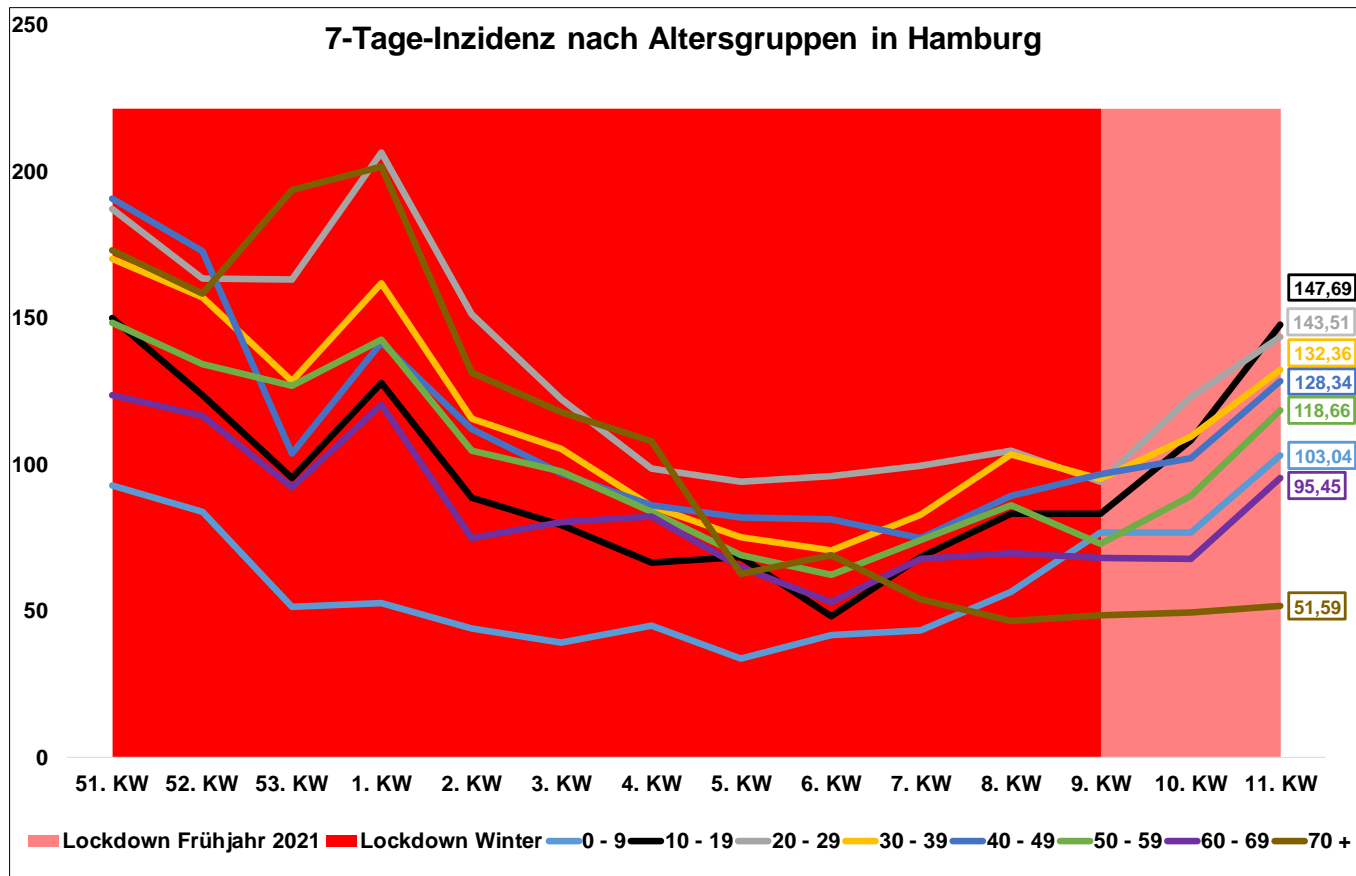


Vergleich zur jeweiligen Vorwoche

Daten: IENET (Landesstelle HH)

Stand 22.03.2021

# Hamburg: 7-Tage-Inzidenz nach Altersgruppen

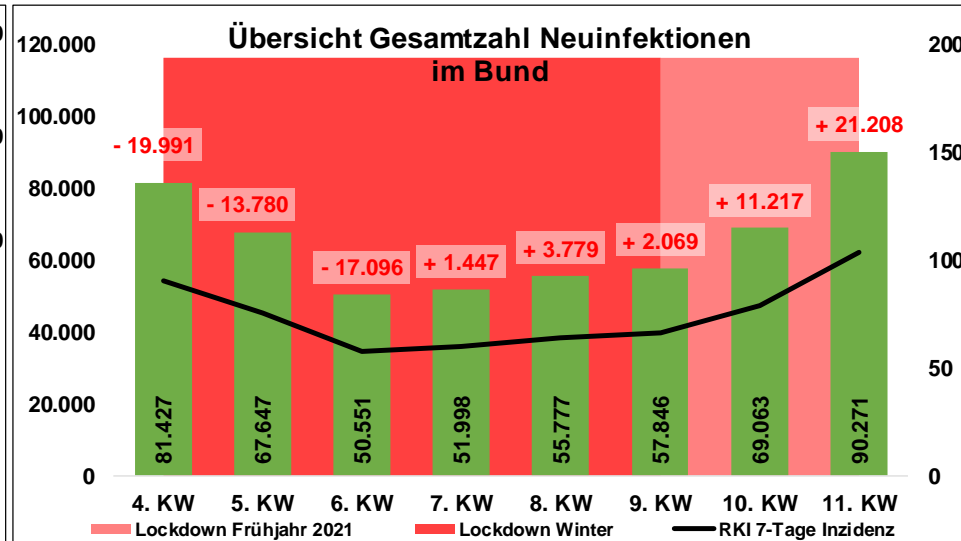
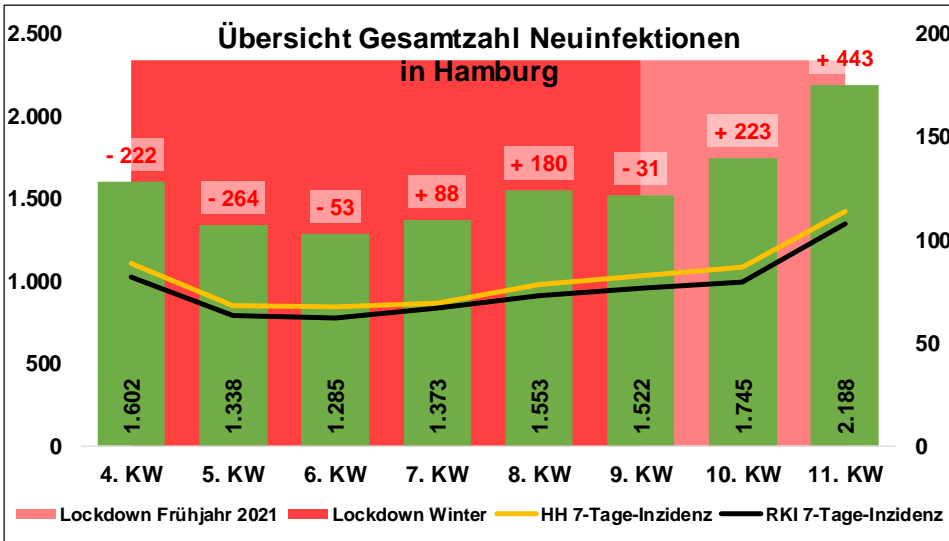


Daten: IENET (Landesstelle HH)

Stand 22.03.2021



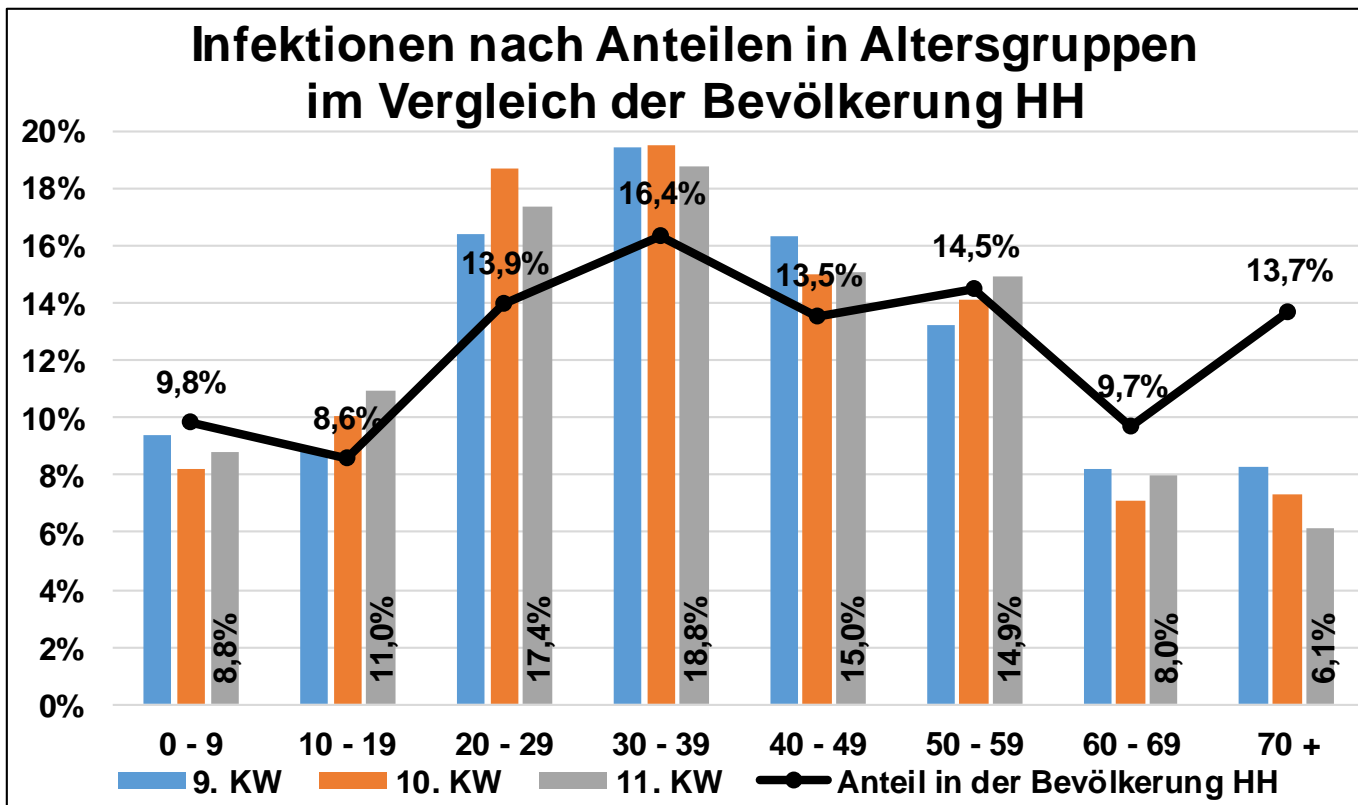
# Hamburg / Bund: Übersicht Gesamtzahl Neuinfektionen im 8-Wochen-Vergleich



Daten: Hamburg: IENET (Landesstelle HH) / Bund: RKI

Stand 22.03.2021

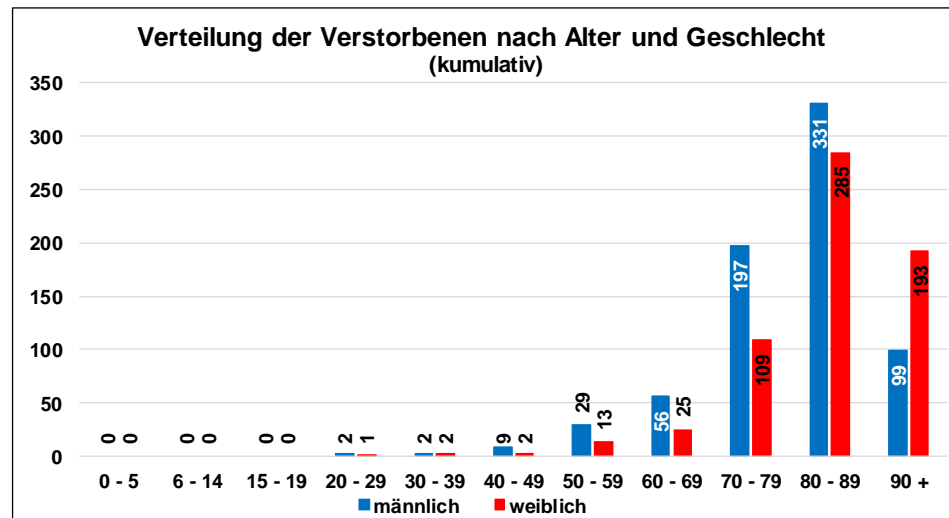
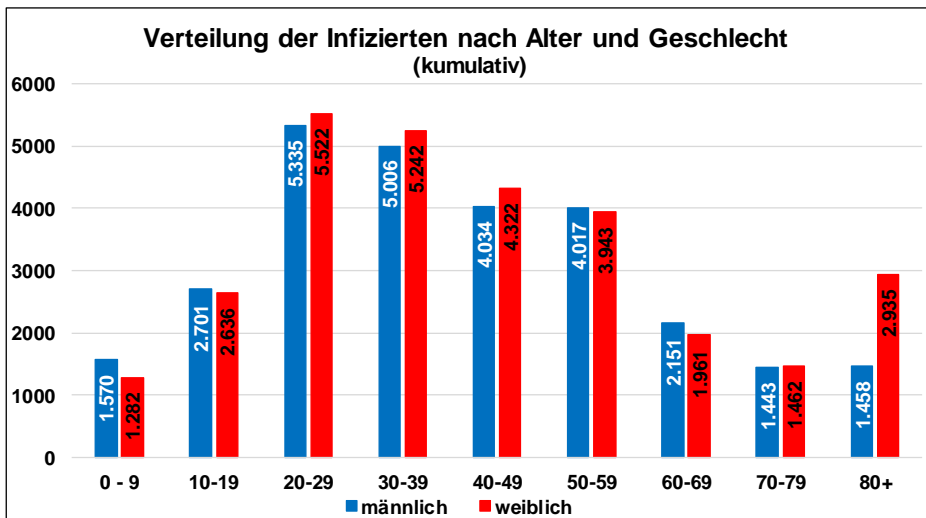
# Hamburg: Infektionen nach Anteilen in Altersgruppen im Vergleich der Bevölkerung



Daten: IENET (Landesstelle HH)

Stand 22.03.2021

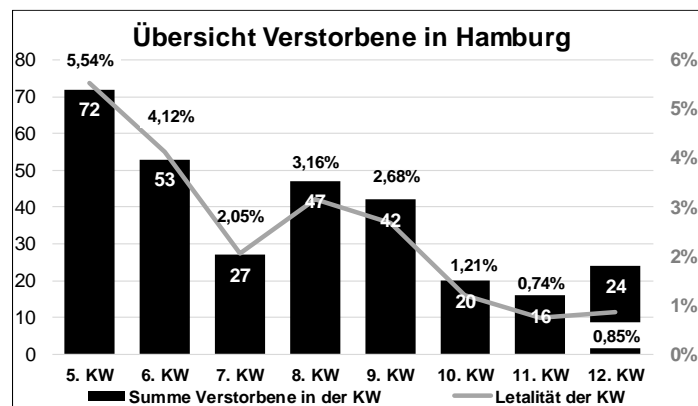
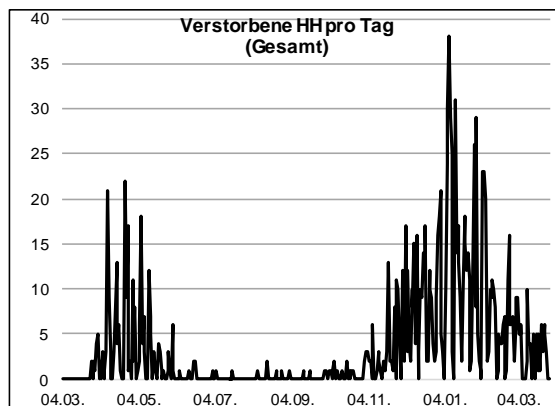
# Hamburg: Verteilung der Infizierten und Verstorbenen nach Alter und Geschlecht



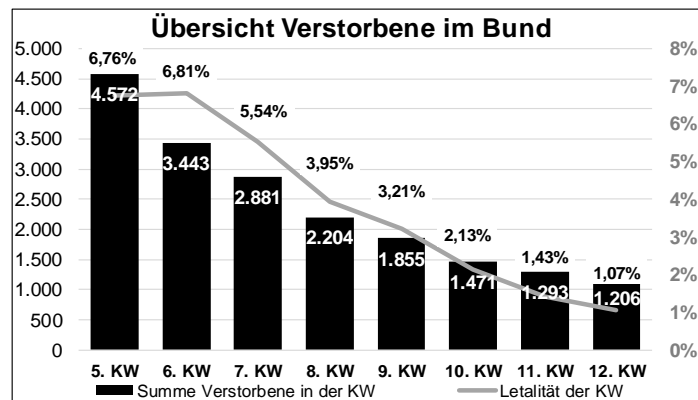
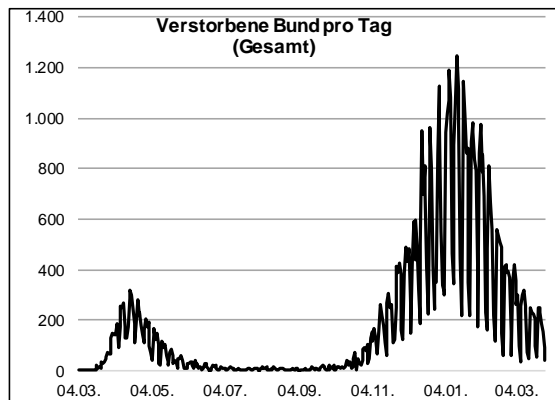
Daten: Infizierte: IENET (Landesstelle HH)

Stand 22.03.2021

# Hamburg / Bund: Entwicklung der Verstorbenen pro Tag und im 8-Wochen-Vergleich



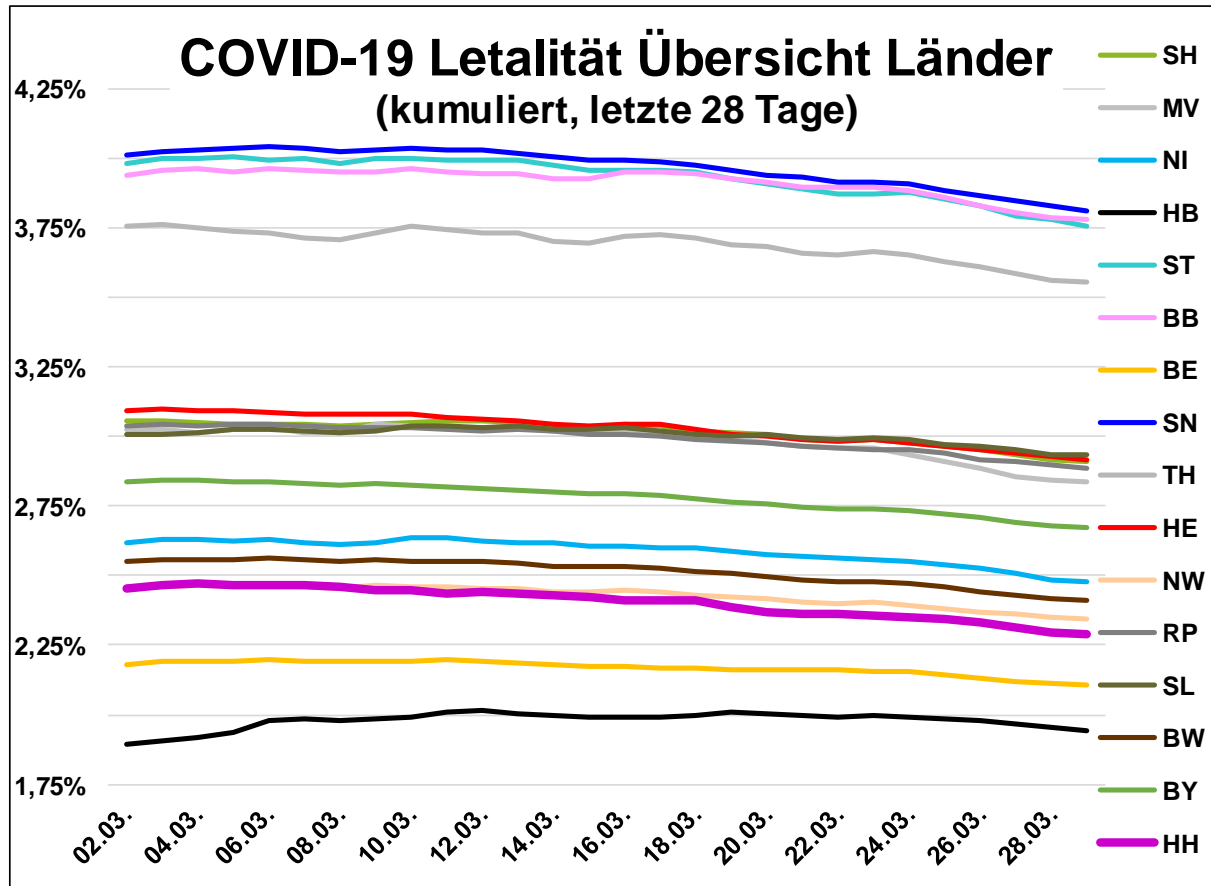
Verstorbene kumuliert in HH	
<b>1.372</b>	
Letalität (kumuliert)	<b>2,3%</b>
Stand	<b>29.03.2021</b>



Verstorbene kumuliert im Bund	
<b>75.913</b>	
Letalität (kumuliert)	<b>2,7%</b>
Stand	<b>29.03.2021</b>

Daten: RKI

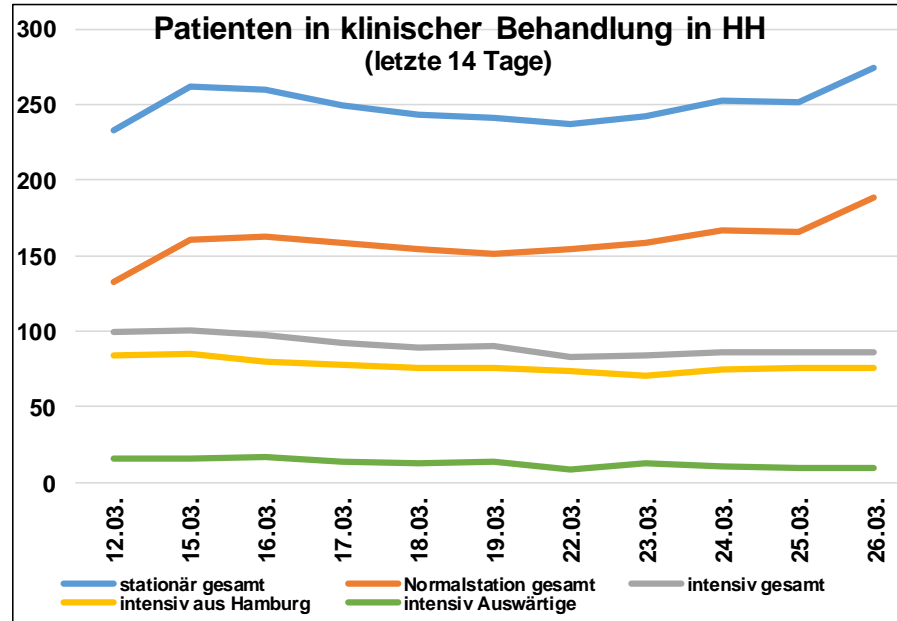
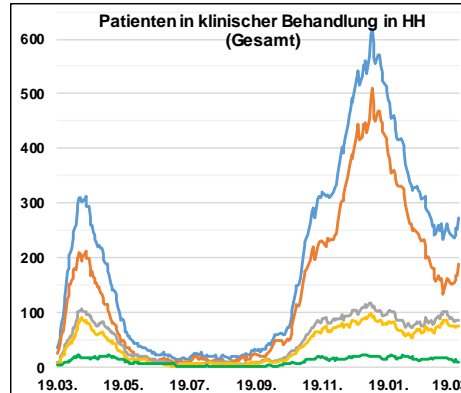
# Bund: Entwicklung Letalität - Übersicht Länder



Daten: RKI

Stand 29.03.2021

# Hamburg: Patienten in klinischer Behandlung mit COVID-19



Stand (Vergleich zum Vortag)	26.03.2021
stationär gesamt	274 (+ 22)
Normalstation gesamt	188 (+ 22)
intensiv gesamt	86 (+/- 0)
intensiv aus Hamburg	76 (+/- 0)
intensiv Auswärtige	10 (+/- 0)
davon ECMO HH	6 (- 1)
davon ECMO Auswärtige	4 (- 1)

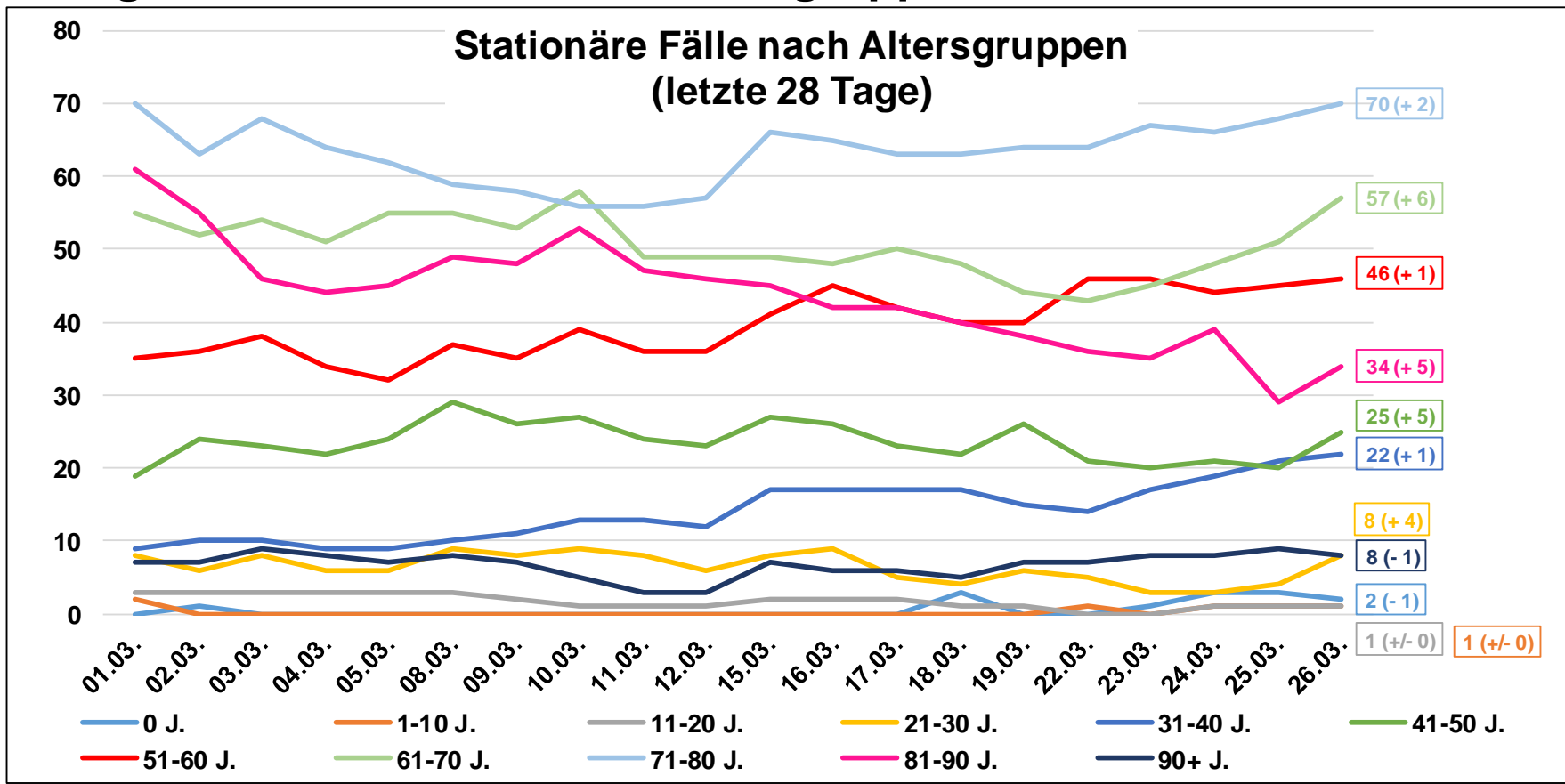
Stand (Vergleich zum Vortag)	29.03.2021
freie Intensivbetten	81 (+/- 0)

Daten: klinische Behandlung: Sozialbehörde / Intensivbetten: DIVI

Stand 26.03.2021

# Hamburg: Stationäre Fälle nach Altersgruppen

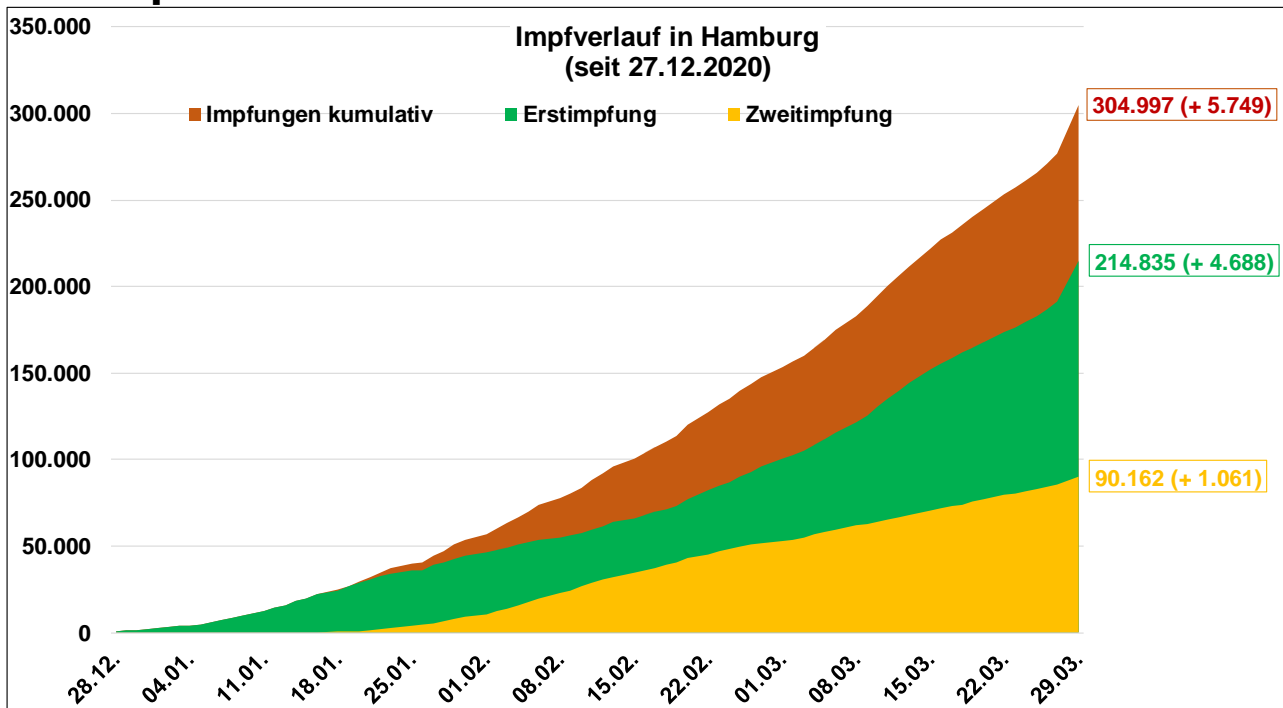
## Stationäre Fälle nach Altersgruppen (letzte 28 Tage)



Daten: Sozialbehörde

Vergleich zum Vortag Stand 26.03.2021

# Hamburg / Bund: Impfverlauf



durchgeführte Impfungen bis einschließlich	28.03.2021	Hamburg	Bund
tagesaktuell		5.749	167.692
1. Impfung gesamt		214.835	9.001.925
2. Impfung gesamt		90.162	3.877.914
gesamt		304.997	12.879.839
Quote Erstimpfung in %		11,63	10,82
Quote Zweitimpfung in %		4,88	4,66

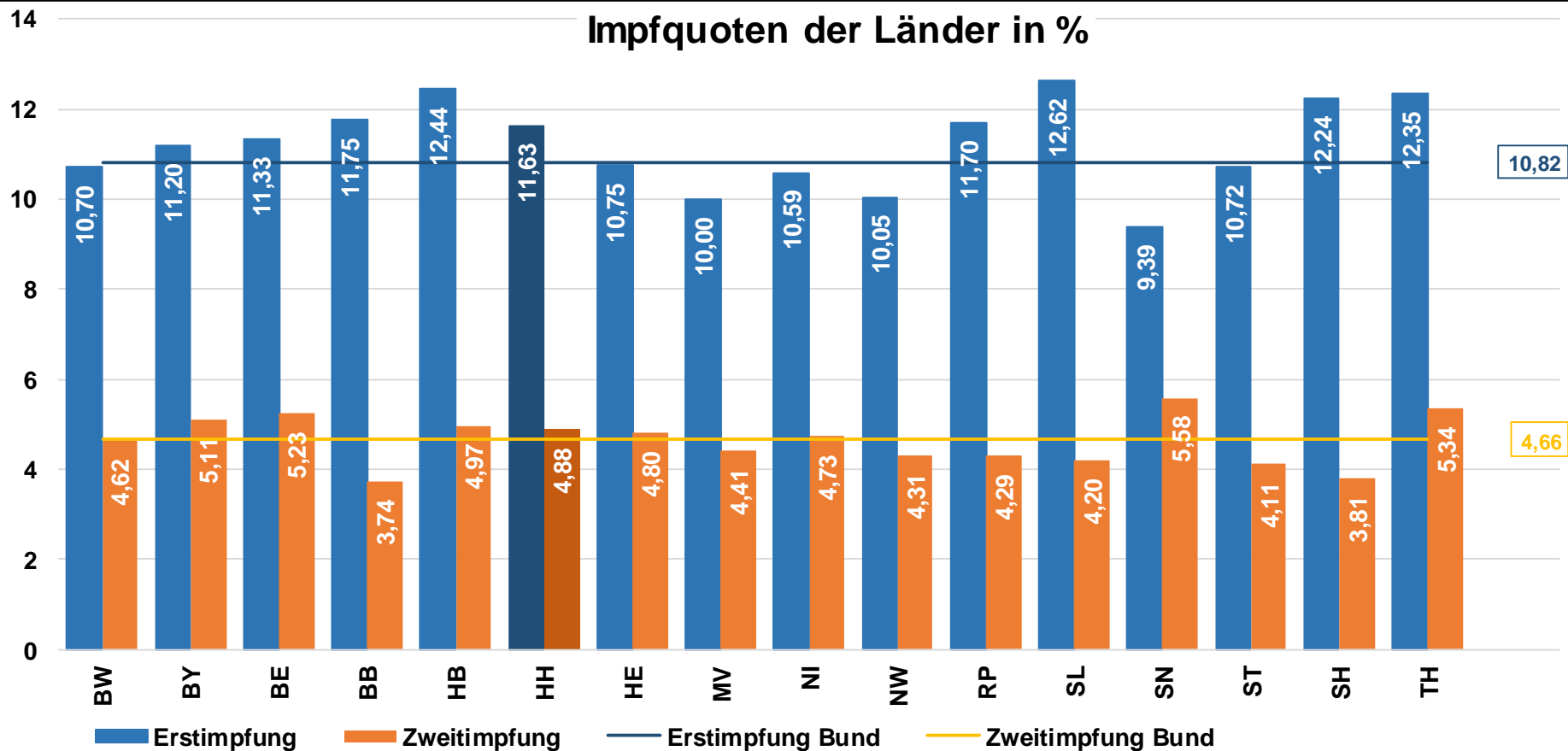
Daten: RKI

Stand 29.03.2021



# Bund: Impfquoten im Vergleich

## Impfquoten der Länder in %

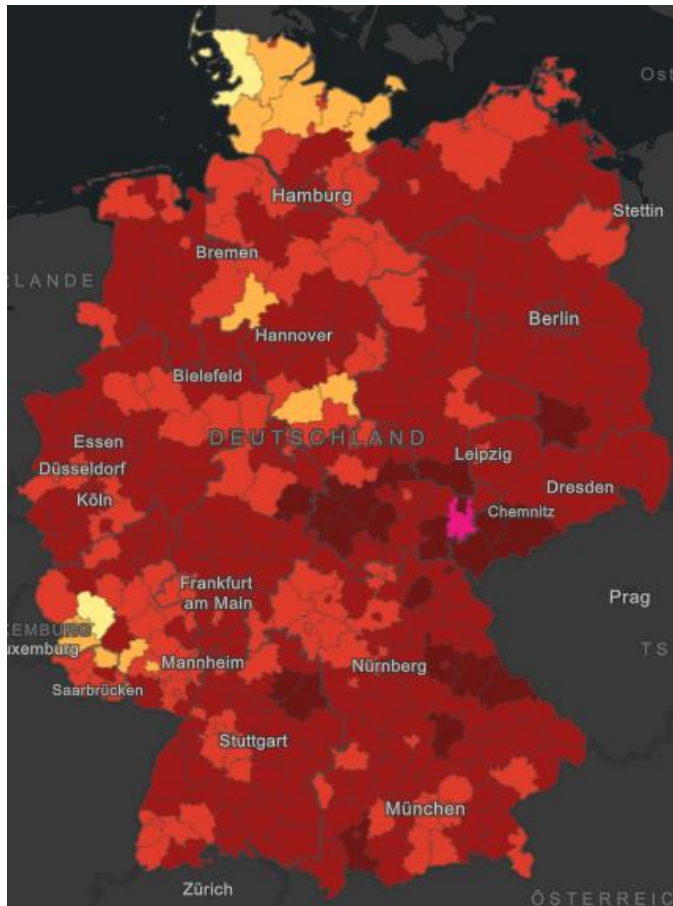


Daten: RKI

durchgeführte Impfungen bis einschließlich 28.03.2021

Stand 29.03.2021

# Bund: Vergleich Inzidenz nach Landkreisen

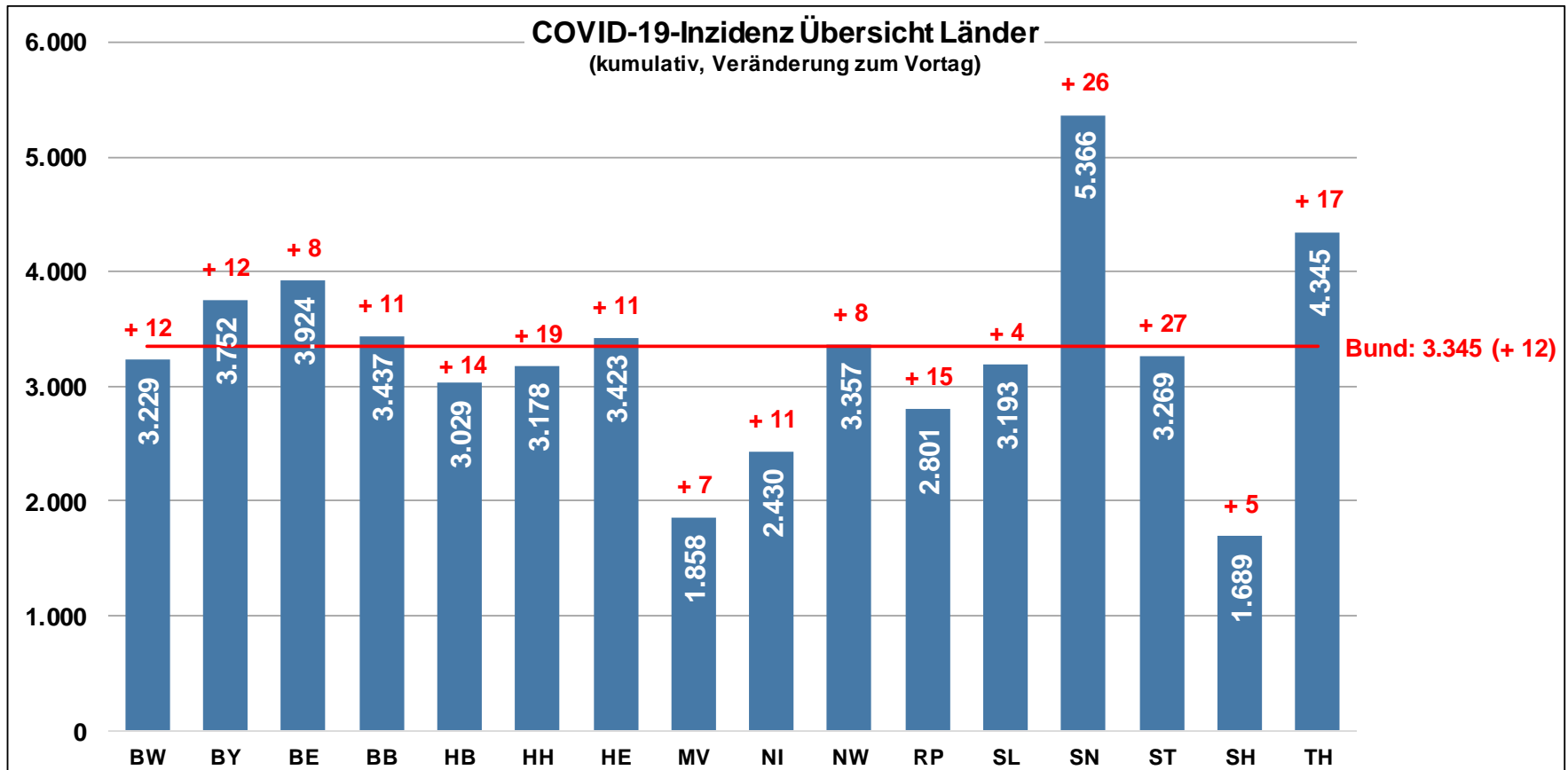


Karte: RKI

Auswahl pro Landkreis		
(7-Tage-Inzidenz   7-Tage-Fallzahl   Landkreis)		
579,1	564	LK Greiz
481,3	947	LK Schwäbisch Hall
428,7	510	LK Wartburgkreis
424,8	960	LK Vogtlandkreis
410,9	330	LK Saale-Orla-Kreis
351,4	439	LK Schmalkalden-Meiningen
339,3	316	SK Gera
331,3	424	LK Cham
325,2	149	SK Hof
315,9	446	LK Ostallgäu
304,3	450	LK Schwandorf
304,2	544	LK Burgenlandkreis
300,4	215	LK Kulmbach

Stand 29.03.2021

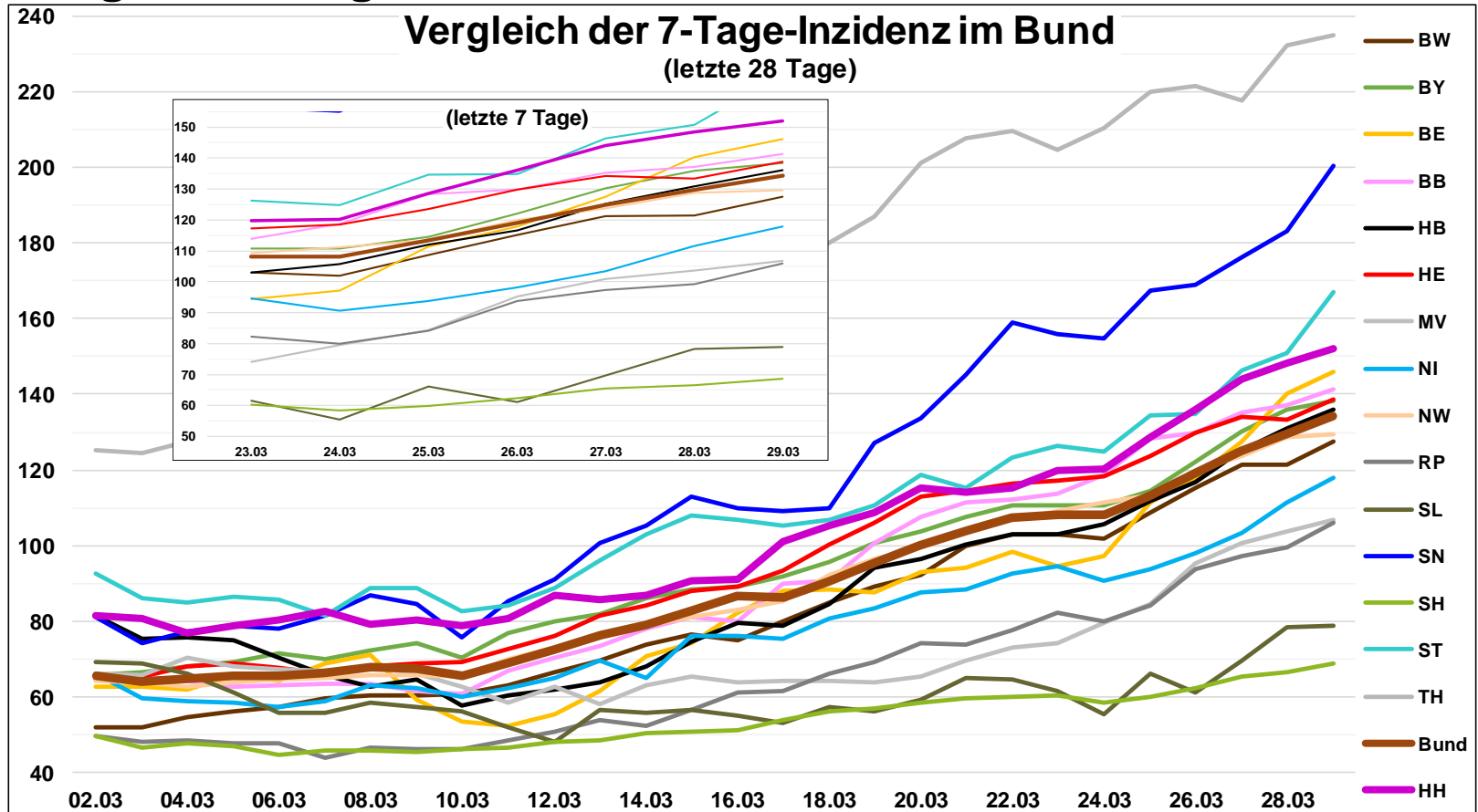
# Bund: Vergleich Inzidenz nach Bundesländern



Daten: Bund: RKI / Hamburg: IENET (Landesstelle HH)

Vergleich zum Vortag Stand 29.03.2021

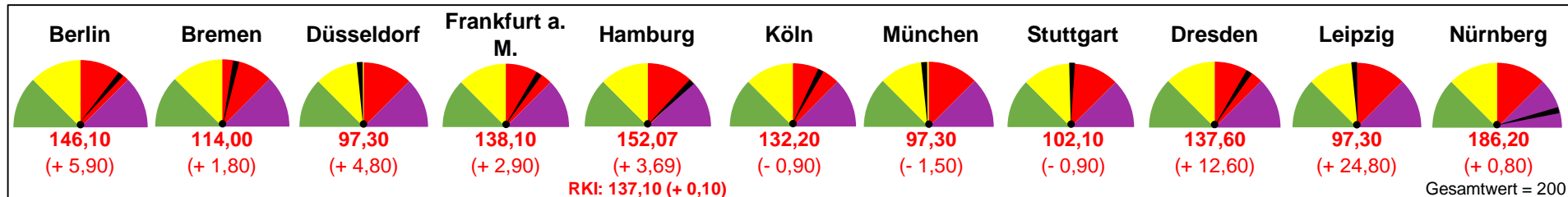
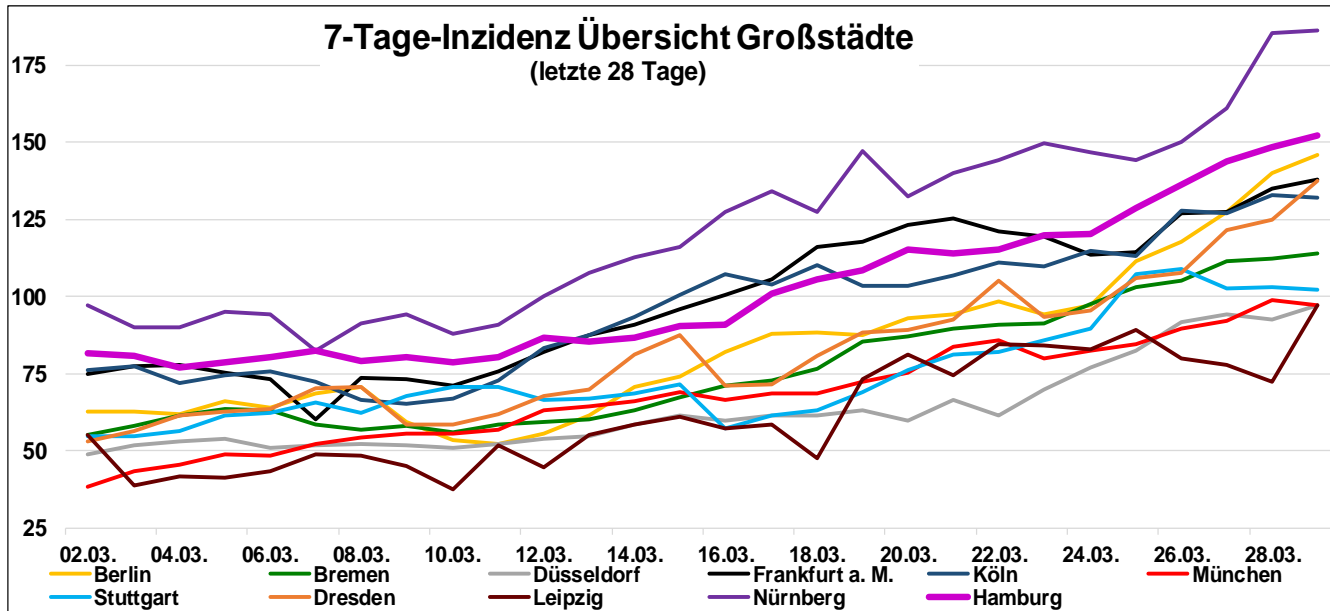
# Bund: Vergleich 7-Tage-Inzidenz nach Bundesländern



Daten: Bund: RKI / Hamburg: IENET (Landesstelle HH)

Stand 29.03.2021

# Bund: Vergleich 7-Tage-Inzidenz nach ausgewählten Großstädten

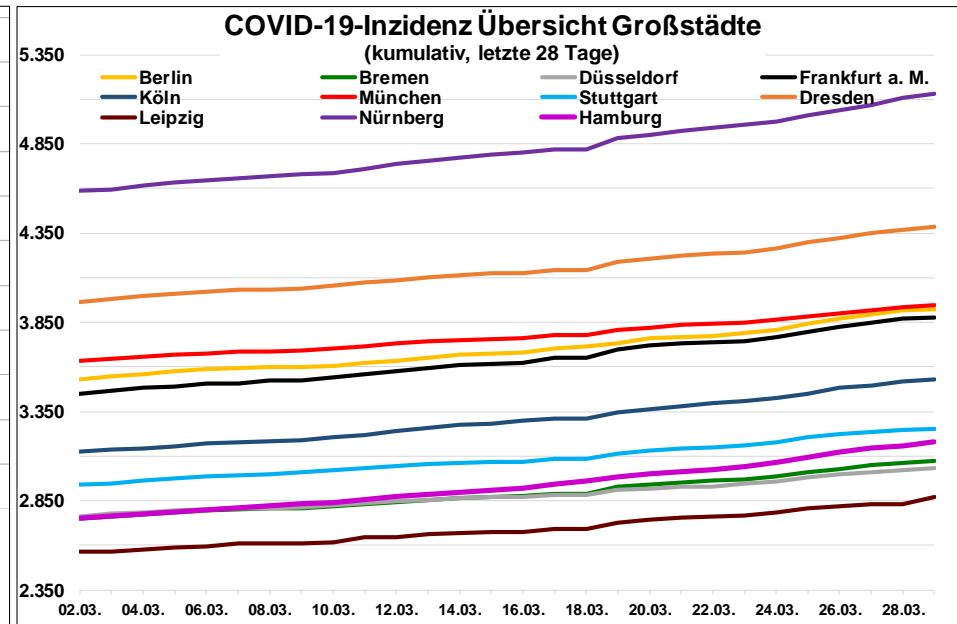
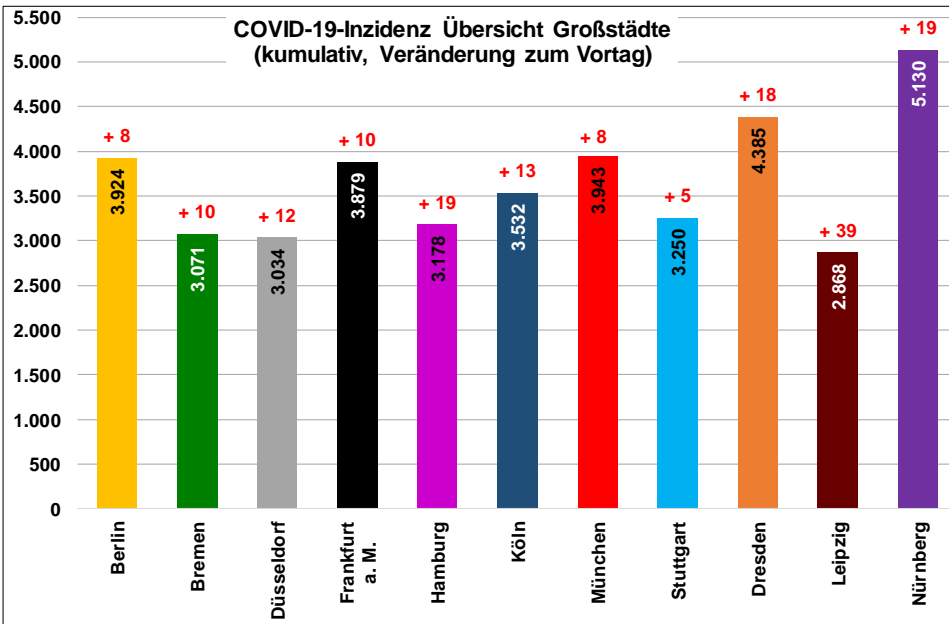


■ 0 - 50   
 ■ 50 - 100   
 ■ 100 - 150   
 ■ 150 - 200

Daten: Bund: RKI / Hamburg: IENET (Landesstelle HH)

Stand **29.03.2021**

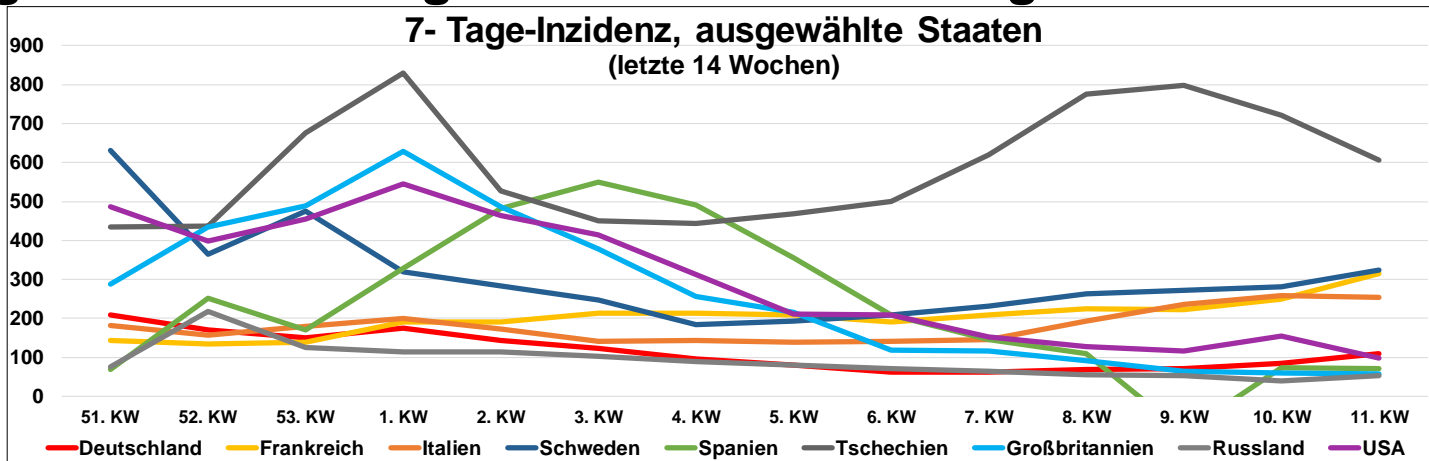
# Bund: Vergleich Inzidenz nach ausgewählten Großstädten



Daten: Bund: RKI / Hamburg: IENET (Landesstelle HH)

Stand 29.03.2021

# Welt: Vergleich Erkrankungen und Todesfälle ausgewählter Staaten



Datenstand: 11. KW Vergleich zur 10. KW	Infektionen			Todesfälle			Letalität
	Gesamt	Inzidenz	7-Tage Inzidenz	Gesamt	Inzidenz	7-Tage Inzidenz	
<b>Deutschland</b>	2.667.225 (+ 91.376)	3.216	110,19	74.714 (+ 1.296)	90,10	1,56	2,80%
<b>Frankreich</b>	4.282.603 (+ 210.941)	6.393	314,90	92.305 (+ 1.850)	137,79	2,76	2,16%
<b>Italien</b>	3.376.376 (+ 153.234)	5.587	253,57	104.942 (+ 2.797)	173,66	4,63	3,11%
<b>Schweden</b>	755.637 (+ 33.047)	7.420	324,53	13.314 (+ 177)	130,75	1,74	1,76%
<b>Spanien</b>	3.228.803 (+ 33.541)	6.910	71,79	73.543 (+ 1.119)	157,40	2,39	2,28%
<b>Tschechien</b>	1.467.333 (+ 64.913)	13.721	607,01	24.810 (+ 1.431)	232,00	13,38	1,69%
<b>Europa</b>	25.220.376 (+ 1.044.392)	3.384	140,15	592.929 (+ 15.619)	79,56	2,10	2,35%
<b>Großbritannien</b>	4.296.583 (+ 38.145)	6.462	57,37	126.155 (+ 639)	189,74	0,96	2,94%
<b>Russland</b>	4.466.153 (+ 75.545)	3.091	52,29	95.391 (+ 3.301)	66,02	2,28	2,14%
<b>USA</b>	29.819.108 (+ 323.686)	9.114	98,94	542.359 (+ 6.698)	165,77	2,05	1,82%
<b>Weltweit</b>	123.636.852 (+ 3.368.425)	1.593	43,39	2.721.891 (+ 62.089)	35,06	0,80	2,20%

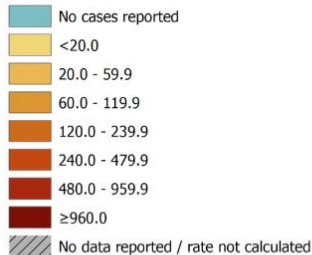
Daten: ECDC

Stand 11. KW (15.03.2021 - 21.03.2021)

# Europa: COVID-19-Inzidenz – 14-Tage-Übersicht – ausgewählte Regionen



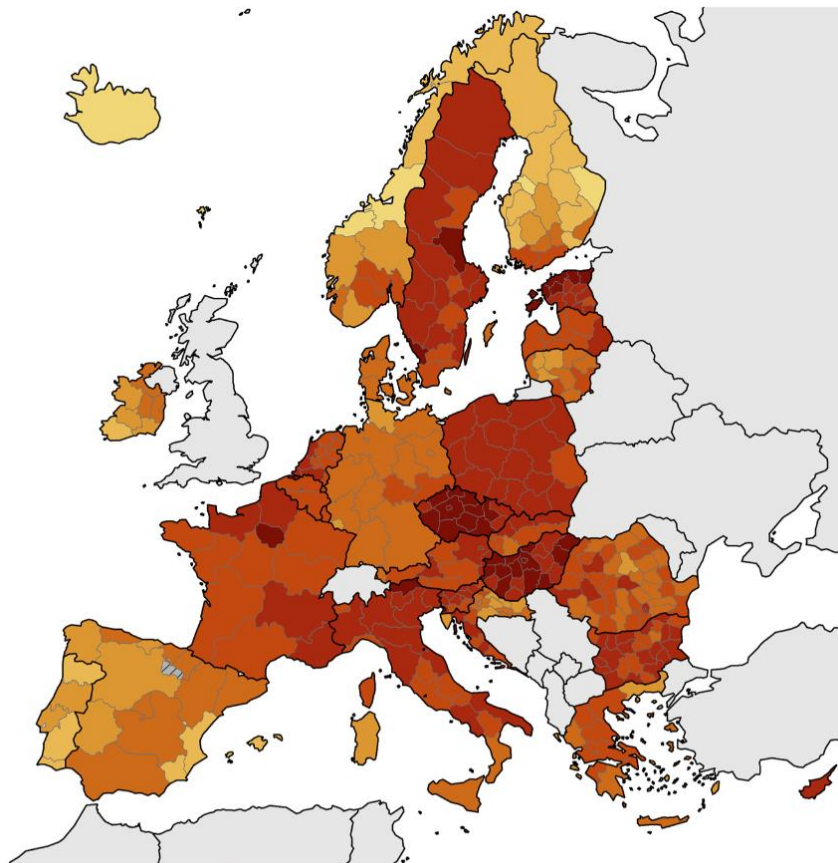
## 14-day COVID-19 case notification rate per 100 000 population 2021-w10 to 2021-w11



### Regions not visible in the main map extent



### Countries not visible in the main map extent



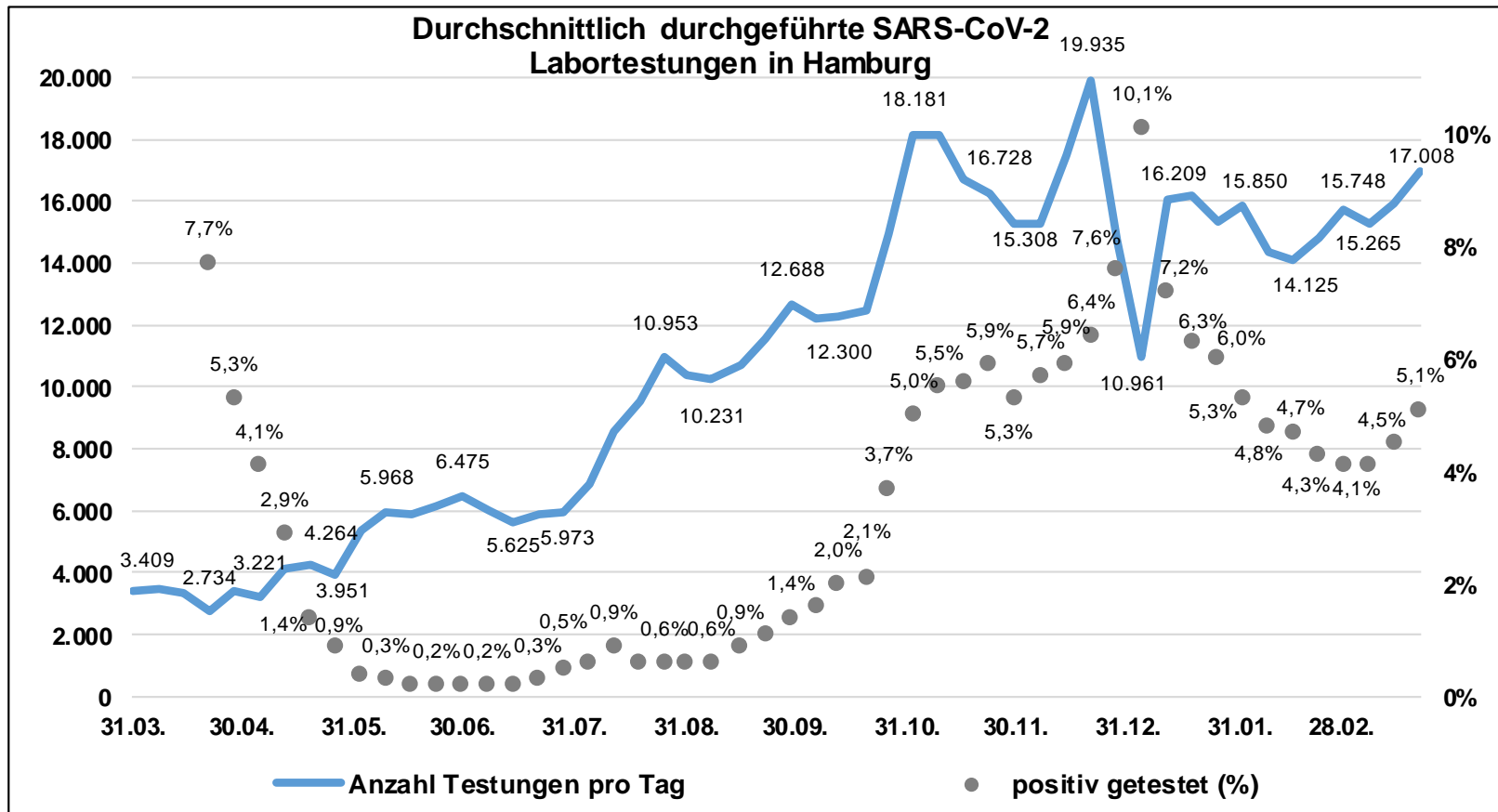
Administrative boundaries: © EuroGeographics © UN-FAO © Turkstat. Office for National Statistics licensed under the Open Government Licence v.3.0. Contains OS data © Crown copyright and database right 2020. ©Kartverket ©Instituto Nacional de Estatística - Statistics Portugal. The boundaries and names shown on this map do not imply official endorsement or acceptance by the European Union. ECDC. Map produced on: 24 Mar 2021

Karte: ECDC

Stand 11. KW (15.03.2021 - 21.03.2021)



# Hamburg: Testübersicht



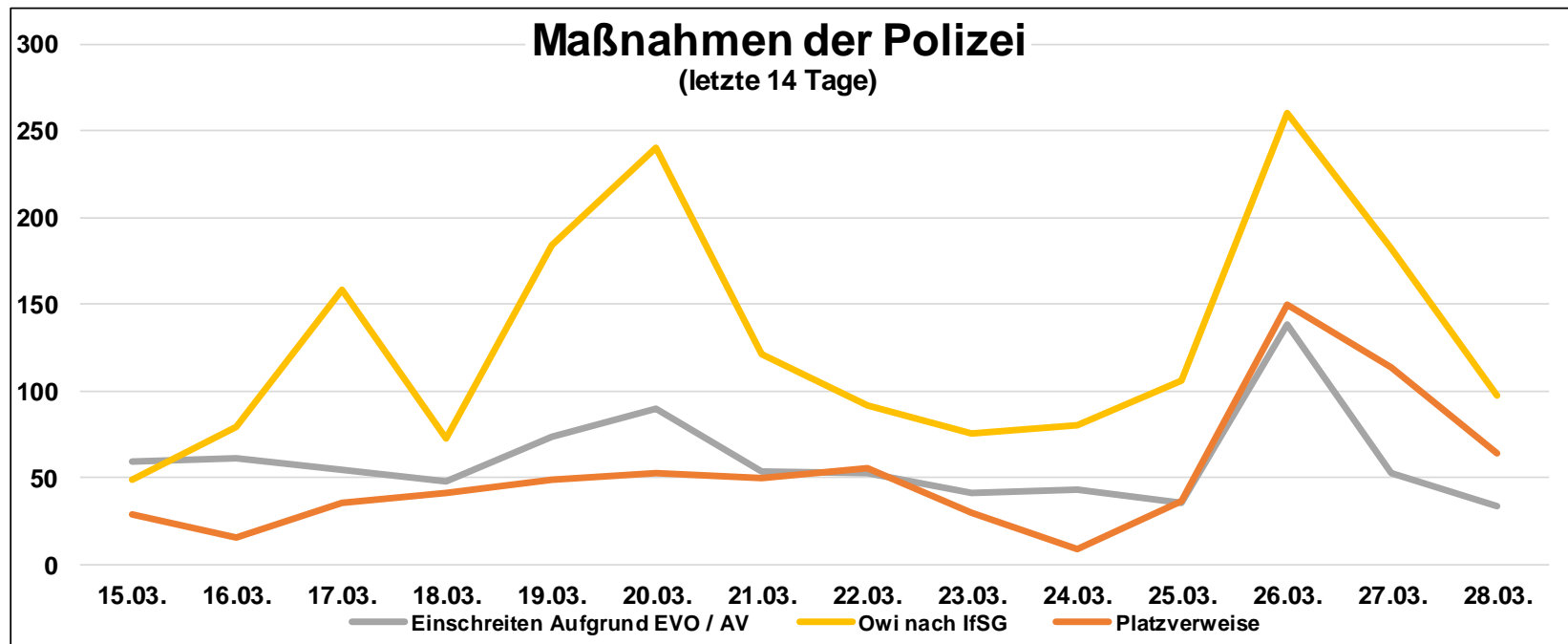
Daten: Sozialbehörde

Stand 22.03.2021

# Hamburg: Lage Polizei

## Auswertung der Polizei zur Durchsetzung der HmbSARS-CoV-2-EindämmungsVO vom 28.03.2021

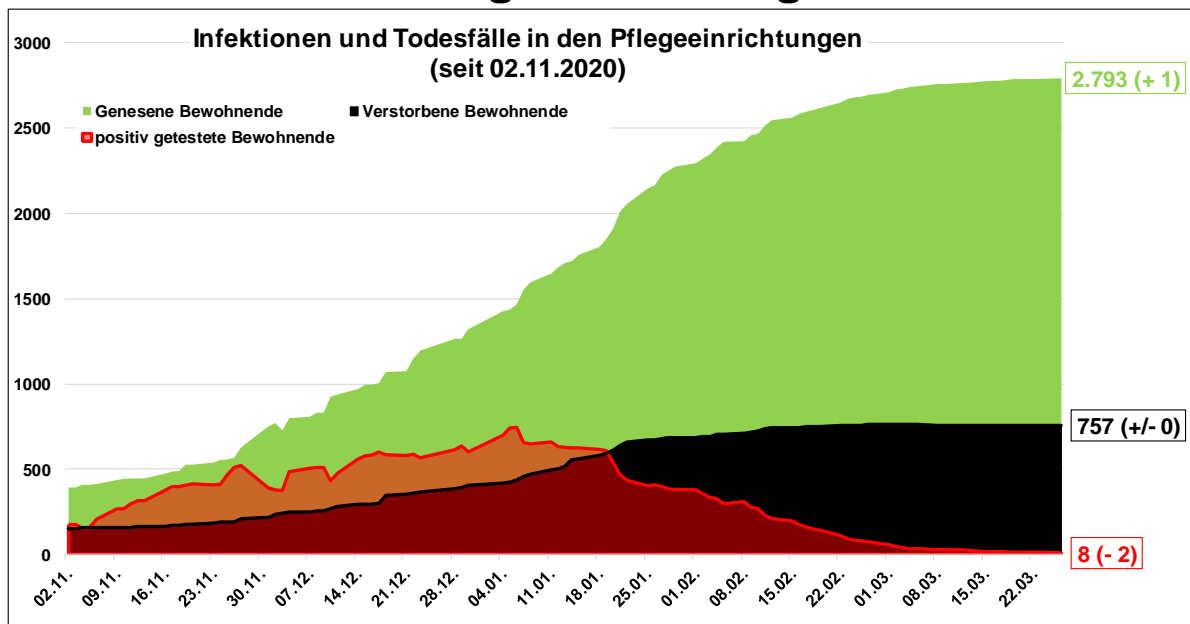
Im Berichtszeitraum ist die Polizei an **34** Örtlichkeiten in Verbindung mit Verstößen gegen die HmbSARS-CoV-2-Eindämmungs-Verordnung eingeschritten. Hierbei wurden **155** Identitäten festgestellt, **284** mündliche Verwarnungen und **64** Platzverweise erteilt und **0** Ingewahrsamnahmen sowie **0** vorläufige Festnahmen durchgeführt. Insgesamt sind **97** Owi-Anzeigen gefertigt worden. Die Schließung von **1** Betrieb wurde angeordnet; in **0** Fällen wurde der Verkauf von Alkohol an Laufkundschaft untersagt.



Daten: Polizei Hamburg

Stand 29.03.2021

# Hamburg: COVID-19 Situation in Pflegeeinrichtungen



Vergleich zum  
Vortag

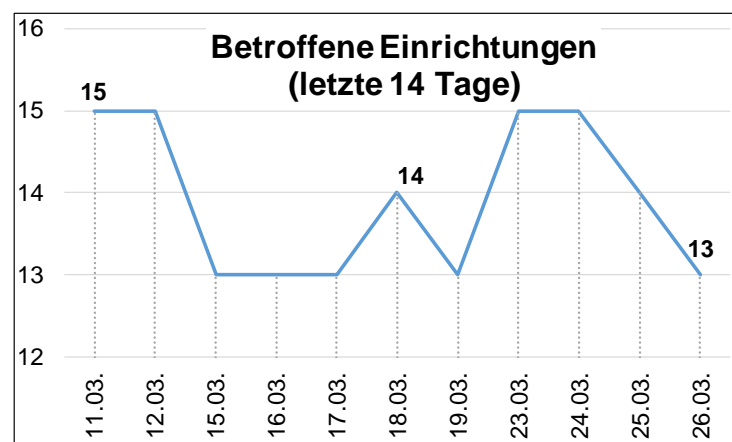
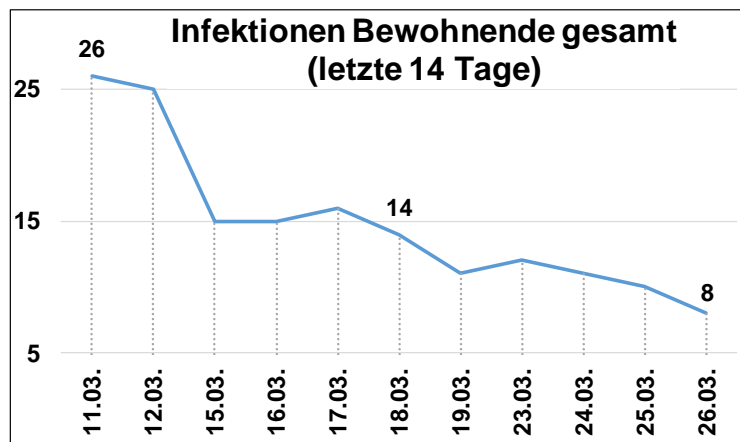
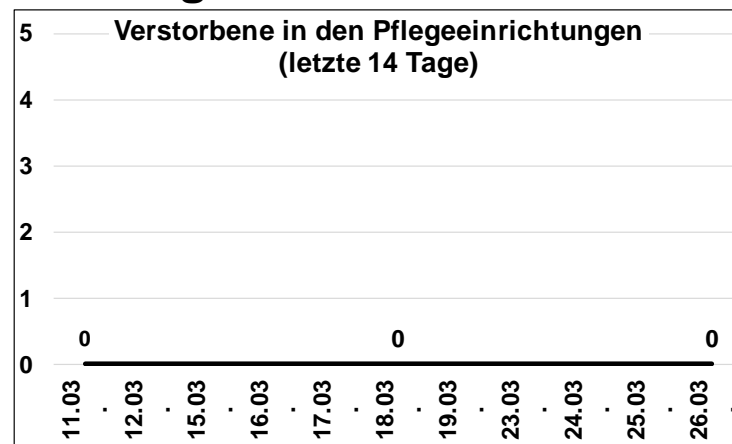
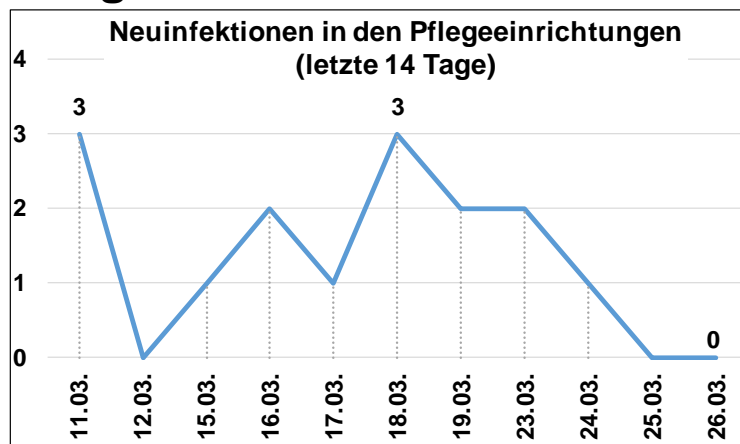
aktuell an COVID-19 erkrankte Bewohnende			
<b>Neuinfizierte tagesaktuell</b>	Vergleich zum Vortag: +/- 0	<b>aktuell Infizierte gesamt</b>	Vergleich zum Vortag: - 2
<span style="color: yellow;">➔</span> <b>0</b>	zur Vorwoche 19.03.2021: - 2	<span style="color: green;">➔</span> <b>8</b>	zur Vorwoche 19.03.2021: - 3
<b>Gesamt: 3.559</b>		(Erhebung seit März 2020)	

aktuell an COVID-19 erkrankte Mitarbeitende			
<b>Neuinfizierte tagesaktuell</b>	Vergleich zum Vortag: - 3	<b>aktuell Infizierte gesamt</b>	Vergleich zum Vortag: - 1
<span style="color: green;">➔</span> <b>0</b>	zur Vorwoche 19.03.2021: - 1	<span style="color: green;">➔</span> <b>18</b>	zur Vorwoche 19.03.2021: + 2
<b>Gesamt: 1.341</b>		(Erhebung seit August 2020)	

Daten: Sozialbehörde

Stand 26.03.2021

# Hamburg: COVID-19 Situation in Pflegeeinrichtungen



Vergleich zum Vortag

Daten: Sozialbehörde

Stand 26.03.2021

# Hamburg: COVID-19 Situation in Kitas und Schulen

## Kitas

50.651 Kinder in 1.010 Kitas wurden für den eingeschränkten Regelbetrieb angemeldet. Das entspricht einer Betreuungsquote von 66,20 % .

Bestätigte Corona-Fälle (Vergleich zum Vortag)	seit 16.03.2020	letzte 14 Tage
Kinder	609 (+ 19)	140
Mitarbeitende	1.046 (+ 16)	112

Coronabedingt geschlossenen Kitas (Vergleich zum Vortag)	
davon durch das Gesundheitsamt	13 (+ 4) 8 (+ 6)

Stand 25.03.2021

## Schulen

In den 471 Schulen in Hamburg befinden sich 21.591 Lehrende, 255.600 Schulkinder und 13.377 sonstiges Personal. (Schuljahresstatistik 2020 / 2021)

Schulform (Vergleich zum 15.03.2021)	Schüler und Schülerinnen gesamt	davon in Präsenzjahrgängen	tatsächliche Präsenz	tatsächliche Notbetreuung	Anwesenheit gesamt	Anteil Anwesenheit an Schüler und Schülerinnen gesamt
Grundschule	65.264	64.875 ( - 389)	32.336 ( - 1.925)	6.790 ( - 463)	39.126 ( - 2.388)	60,00% ( - 3,61%)
Stadtteilschule	61.256	19.182	11.757 ( - 26)	3.154 ( + 36)	14.911 ( + 10)	24,30% ( - 0,03%)
Gymnasium	53.843	19.436 ( + 435)	10.487 ( + 516)	836 ( + 106)	11.323 ( + 622)	21,00% ( + 1,13%)
Berufsschule	47.938	8.639	2.980 ( - 389)	0	2.980 ( - 389)	6,20% ( - 0,83%)
Sonderschule	3.996	3.996	2.231 ( + 10)	108 ( + 108)	2.339 ( + 118)	58,50% ( + 2,92%)

Stand 22.03.2021

Daten: Kitas: Sozialbehörde / Schulen: BSB

# Hamburg: COVID-19 Situation in Einrichtungen

## Stationäre Jugendhilfeeinrichtungen

Bestätigte Corona-Fälle (innerhalb der letzten 14 Tage, Vergleich zum Vortag)	
Bewohnende (aktuell)	8 (+ 2)
Mitarbeitende (aktuell)	1 (- 1)

Coronabedingt geschlossene Einrichtungen (Vergleich zum Vortag)	0
davon durch das Gesundheitsamt	0
davon aus sonstigen Gründen	0

Stand 26.03.2021

## Wohneinrichtungen / Werkstätten für Menschen mit Behinderungen

Bereiche (Vergleich zum Vortag)	Bestätigte Corona-Fälle		Verdachtsfälle Corona	
	Bewohnende	Mitarbeitende	Bewohnende	Mitarbeitende
Werkstätten	18	8	0 (- 12)	1 (- 10)
Stationäre Einrichtungen	3	4	14 (+ 2)	3
Ambulante Einrichtungen	4	4	5 (+ 2)	7

Stand 26.03.2021

Daten: Sozialbehörde

# Hamburg: COVID-19 Situation in Unterbringungen

## Öffentlich-rechtliche Unterbringungen

Bereiche (Vergleich zum Vortag)	Anzahl Bewohnende	Bestätigte Corona-Fälle	Corona-Verdachtsfälle in Quarantäne (Kontaktpersonen)
Wohnunterkünfte	29.994 (+ 1)	89 (+ 17)	518 (+ 54)
Jungerwachsenenprogramme	74	0	0
Winternotprogramme	684 (+ 4)	0 (- 1)	2 (- 3)
Quarantänestandorte	111 (+ 9)	44 (+ 7)	67 (+ 2)
sonstige Unterbringungen	416 (+ 2)	1 (- 1)	22 (+ 1)

Stand 26.03.2021

## Erstaufnahmeeinrichtungen

Bereiche (Vergleich zum Vortag)	Anzahl Bewohnende	Bestätigte Corona- Fälle	Corona-Verdachtsfälle in Quarantäne (Kontaktpersonen)
Ankunftszentrum	98 (- 14)	0	8
Erstaufnahmeeinrichtungen	670 (+ 10)	0	25
Quarantänestandort	52 (+ 4)	5 (+ 1)	47 (+ 3)

Stand 29.03.2021

Daten: ÖrU: Sozialbehörde / EA: fördern & wohnen / BIS

# Hamburg: Lage Behörden

## Situation im Luftverkehr

- Am **25.03.2021** gab es **36** Starts mit **2.267** abfliegenden Passagieren und **39** Landungen mit **2.035** ankommenden Passagieren.



# Hamburg: Hotlines

Hotline	Anzahl Anfragen	Erreichbarkeit
Corona	184	84,78%
115	./.	./.

## Impressum

Behörde für Inneres und Sport

Krisenstab Hamburg – Stabsbereich Lage

Johanniswall 4

20095 Hamburg

Email: [kost-corona@bis.hamburg.de](mailto:kost-corona@bis.hamburg.de)

[www.mediaserver.hamburg.de](http://www.mediaserver.hamburg.de) / Datenland Architektursimulation / Erik Recke