




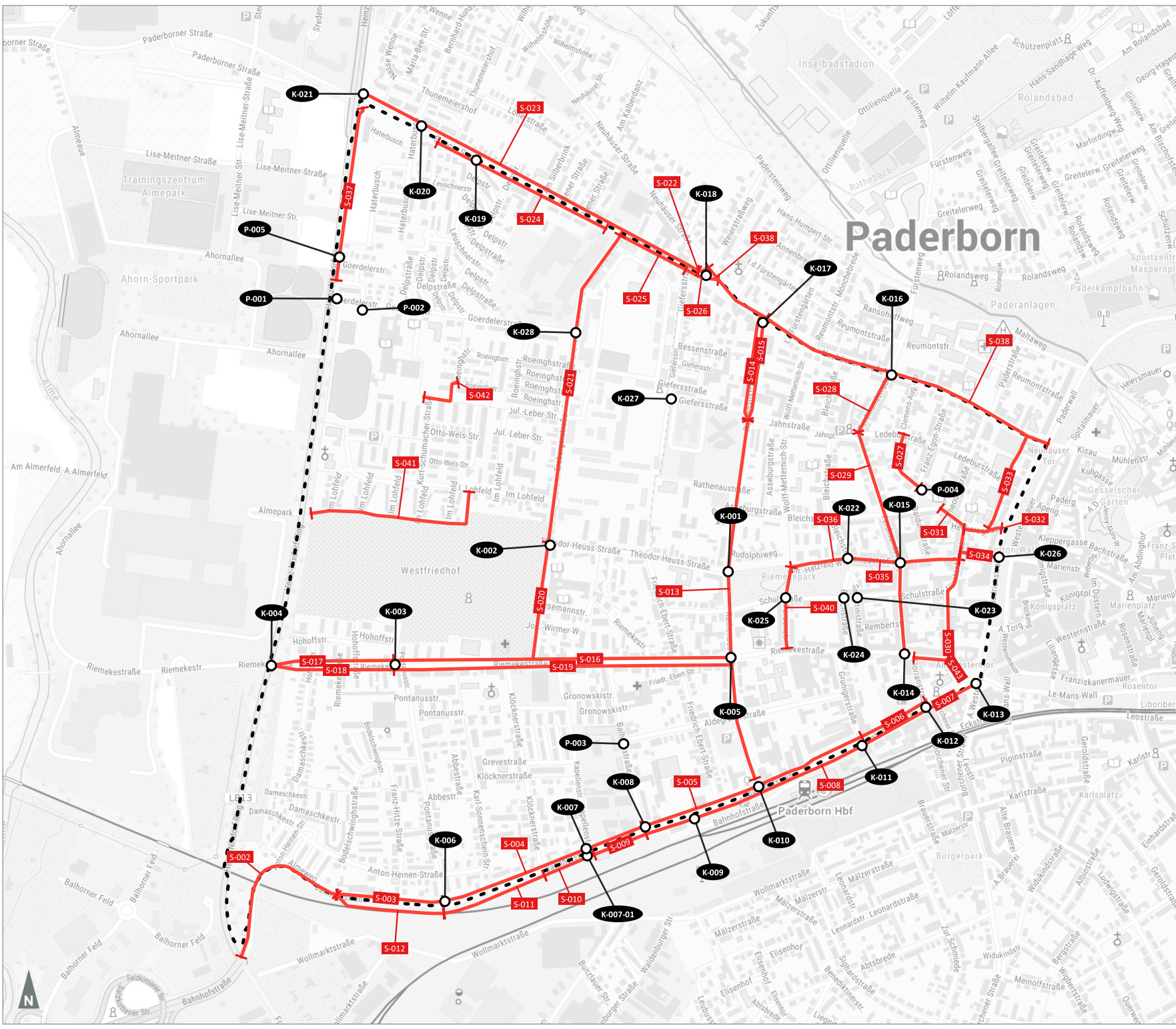
Radverkehrsgutachten Paderborn Innenstadt-West

Maßnahmen an Strecken, Knotenpunkten und punktuellen Mängeln

Zeichenerklärung

Maßnahmen

-  Maßnahmen an Strecken
(mit Ordnungsnummer)
-  Maßnahmen an punktuellen
Mängeln und Knotenpunkten
(mit Ordnungsnummer)
-  Grenze Untersuchungsgebiet



Bearbeitungsstand: 18.09.2020
 Bearbeiter: Philipp Böhme

Kartengrundlage: Kartengrundlage: © Bundesamt für
 Kartographie und Geodäsie 2020, Datenquellen: http://sg.geodatenzentrum.de/web_public/Datenquellen_TopPlus_Open.pdf
 Datengrundlage: team red Deutschland GmbH

0 200 400 600 m

Maßstab (DIN A4): 1:12.500