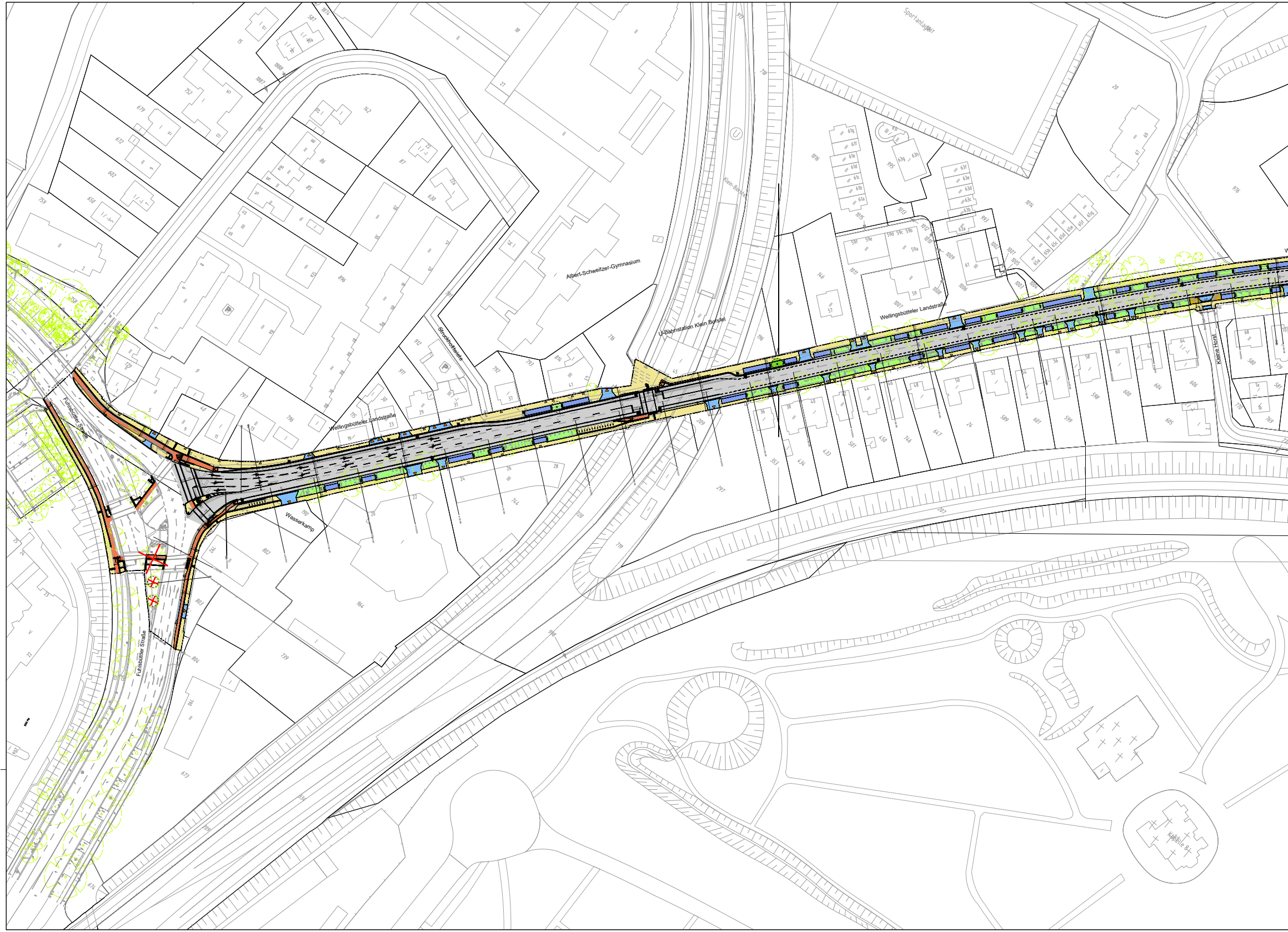
Sportanlage
Albert-Schweitzer-Gymnasium
U-Bahnstation Klein Borstel
Klein-Borstel
Wellingsbütteler Landstraße
Wellingsbütteler Landstraße
Struckholtwiete
Fuhlsbüttler Straße
Fuhlsbüttler Straße
Wasserkamp
Kleine Horst
Kapelle 8

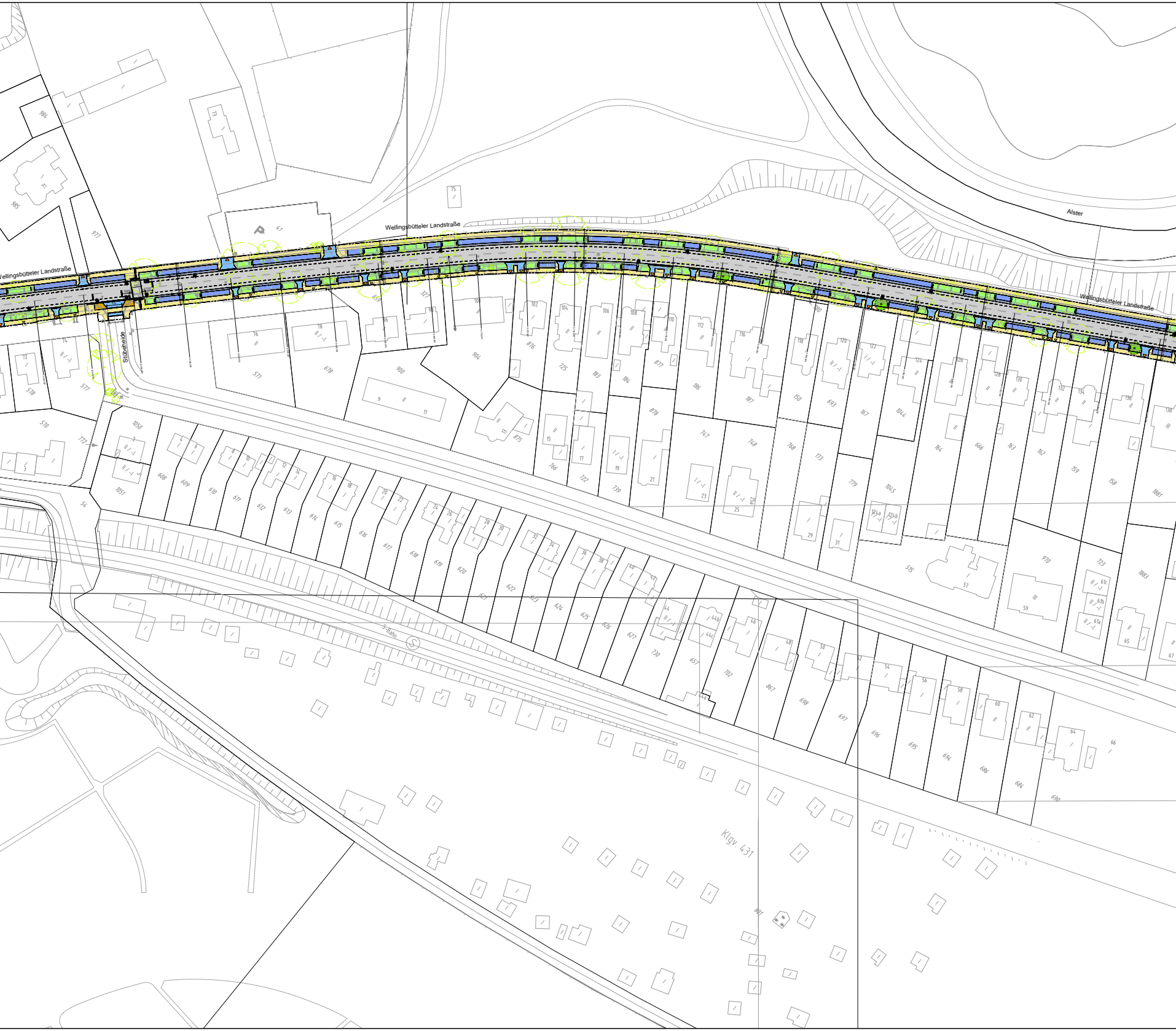
Wellingsbütteler Landstraße
Wellingsbütteler Landstraße
Wellingsbütteler Landstraße
Alster
Stübeheide
S-Bahn
Klgv. 431
P
41
75
73

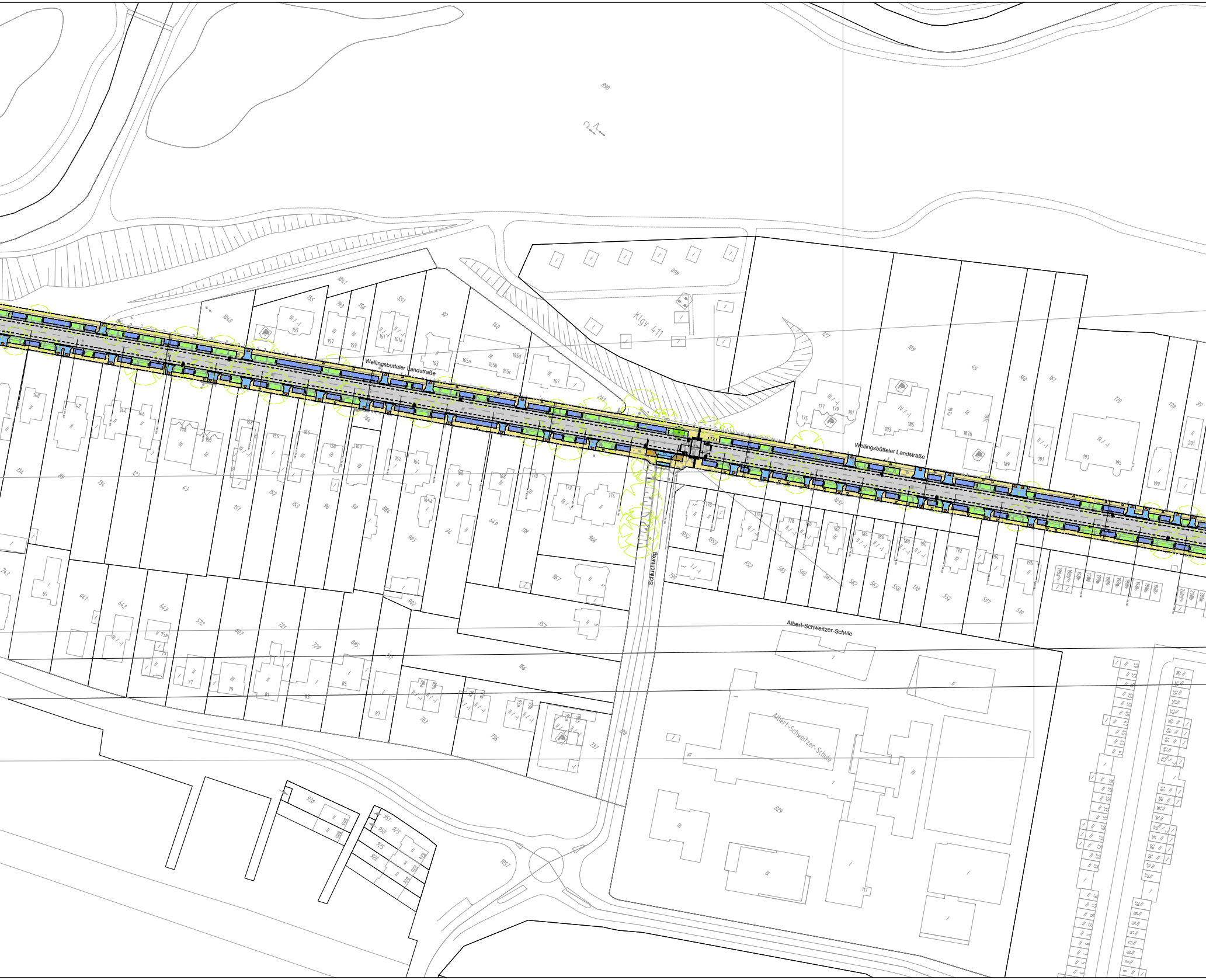
Wellingsbütteler Landstraße
Wellingsbütteler Landstraße
Schluchtweg
Albert-Schweitzer-Schule
Albert-Schweitzer-Schule
Klgv. 411
898
899
829
1057

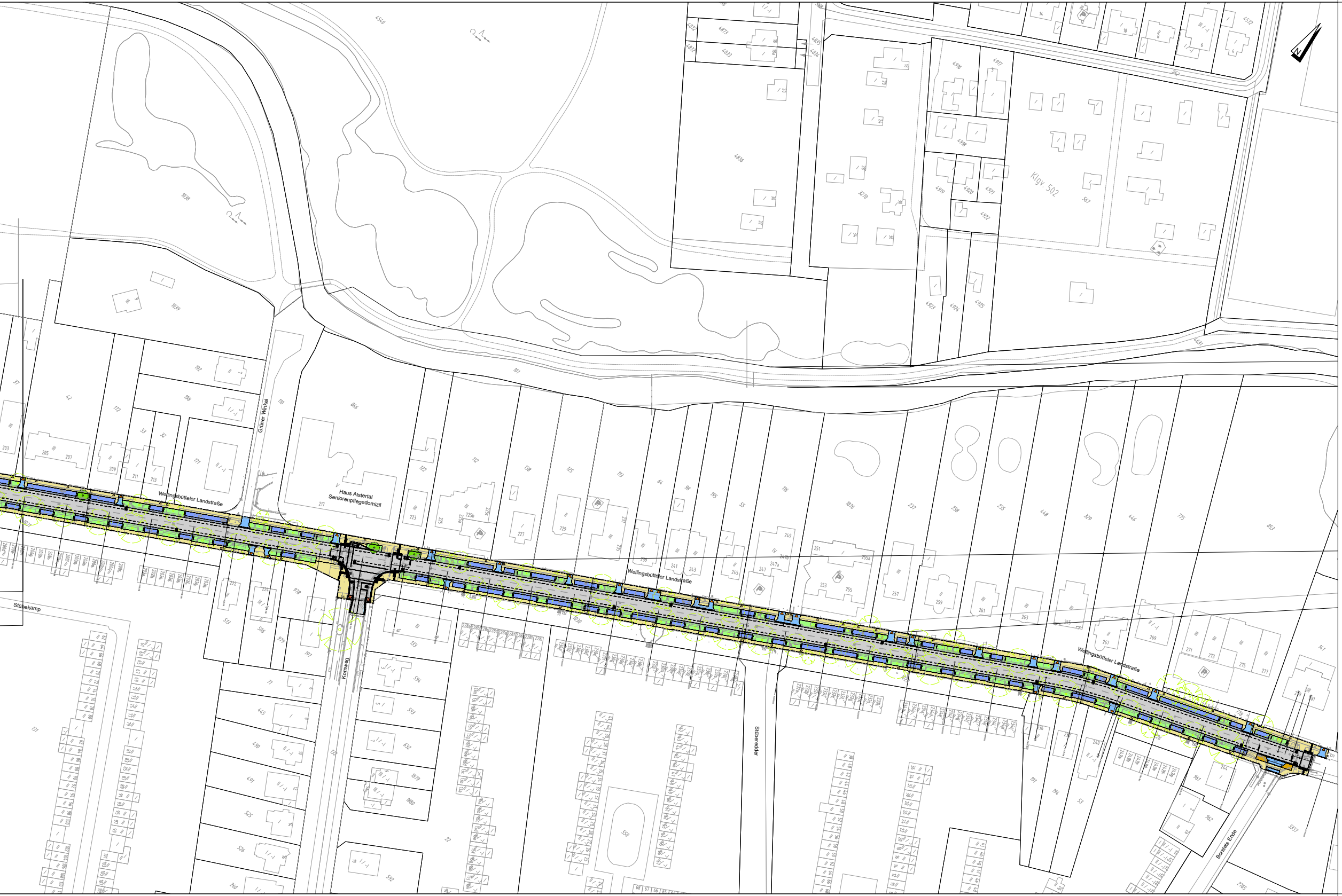
Wellingsbütteler Landstraße
Wellingsbütteler Landstraße
Wellingsbütteler Landstraße
Grüner Winkel
Haus Alstertal
Seniorenpflegedomizil
Stübekamp
Kornweg
Stübeheide
Borstels Ende
Klgv. 502

LEGENDE

—	Ausbaugrenze
▫ ▪	vorh. / geplanter Straßenablauf
☼ ✹	vorh. / geplanter ÖB-Mast
↕ ↕	vorh. / geplante LSA
↕ ↕	vorh. / gepl. Baumschutzbügel alle vorh. werden ersetzt
—	geplantes Fußgängerschutzgitter
¦ ❙	vorh. / geplanter Fahrradbügel
▲	Grundstückszufahrt
△	Grundstückszugang
▭	Fahrbahn (Asphalt)
🟨	Gehweg (Betonplatten, grau 50x50 cm)
🟧	Gehwegüberfahrten (Betonplatten, grau 25x25 cm)
🟥	Radweg (Betonplatten, rot)
▨	Bodenindikatoren (Rippen- / Noppenplatten)
🟦	Überfahrten (Wabensteinpflaster aus Beton)
🟦	Parkflächen einschl. Sicherheitsraum zur Fahrbahn Parkplatz (TTE-System oder gleichwertig, begrünt) Sicherheitsraum (TTE-System oder gleichwertig, ausgepflastert)
🟩	Grünflächen
●	Baum Planung
○	Baum Bestand
✕	Baum Fällen

Ingenieure für Bau, Umwelt und Stadtentwicklung

Projekt: Erhaltungsmanagement Straßen Hamburg
(EMS-HH) Wellingsbütteler Landstraße
von Fuhlsbüttler Straße bis Borstels Ende

Maßstab: o. M.

Stand: 11.09.2020