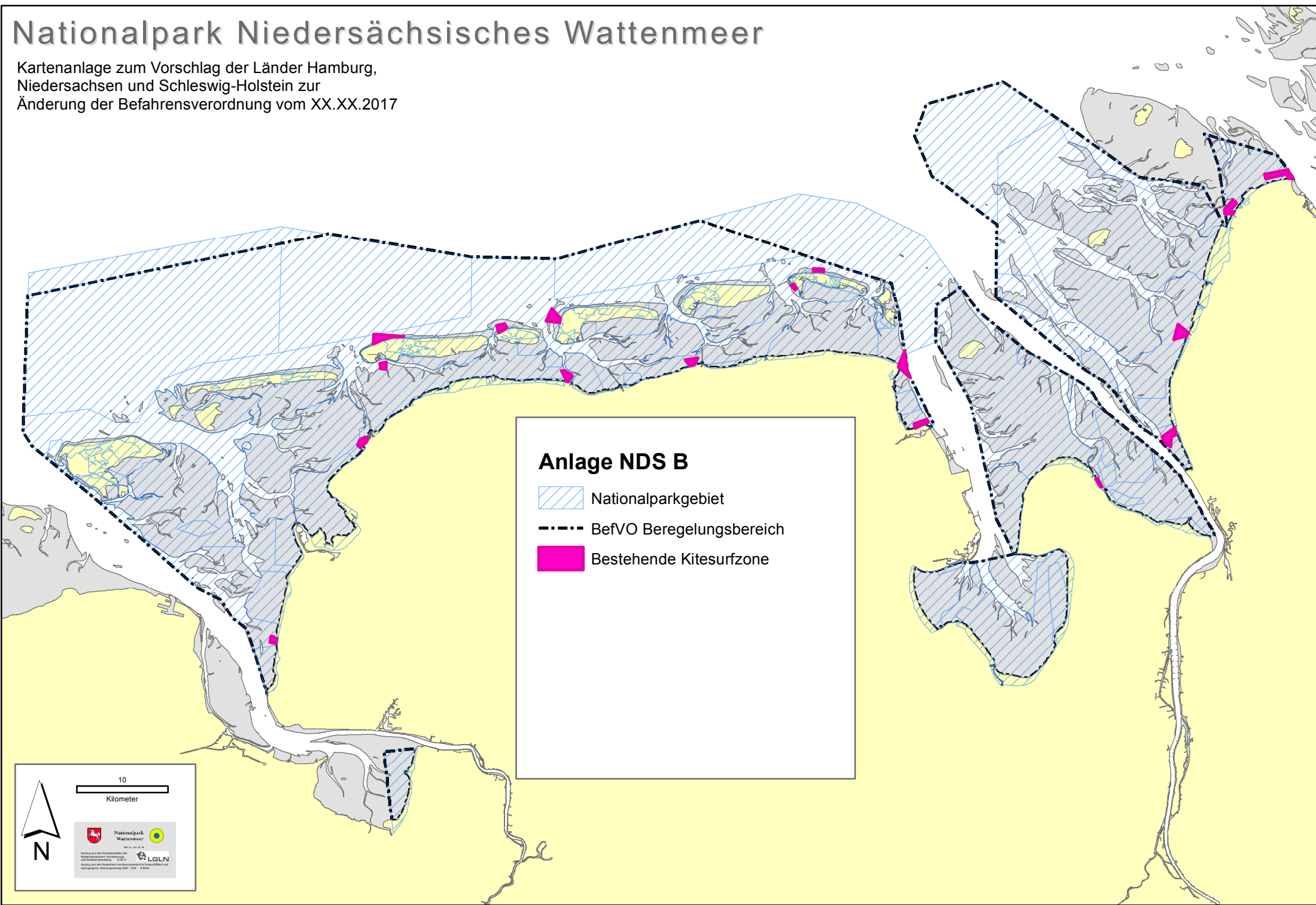





# Nationalpark Niedersächsisches Wattenmeer



Kartenanlage zum Vorschlag der Länder Hamburg,  
Niedersachsen und Schleswig-Holstein zur  
Änderung der Befahrensverordnung vom XX.XX.2017



## Anlage NDS B

-  Nationalparkgebiet
-  BefVO Beregelungsbereich
-  Bestehende Kitesurfzone

10  
Kilometer



Projekt des Bundesministeriums für  
Natur und Verbraucherschutz, des  
Landesministeriums für  
Umwelt und Klimaschutz, des  
Landesministeriums für  
Wirtschaft, Energie und Klimaschutz  
und des Landesministeriums für  
Umwelt und Klimaschutz