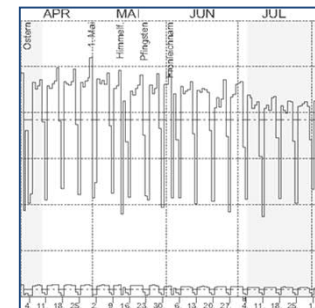
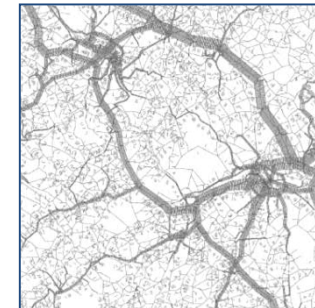
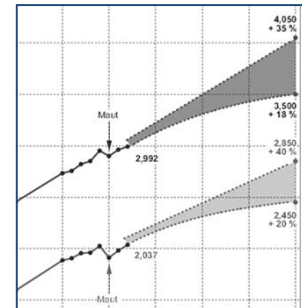


# RZ-Podiumsdiskussion

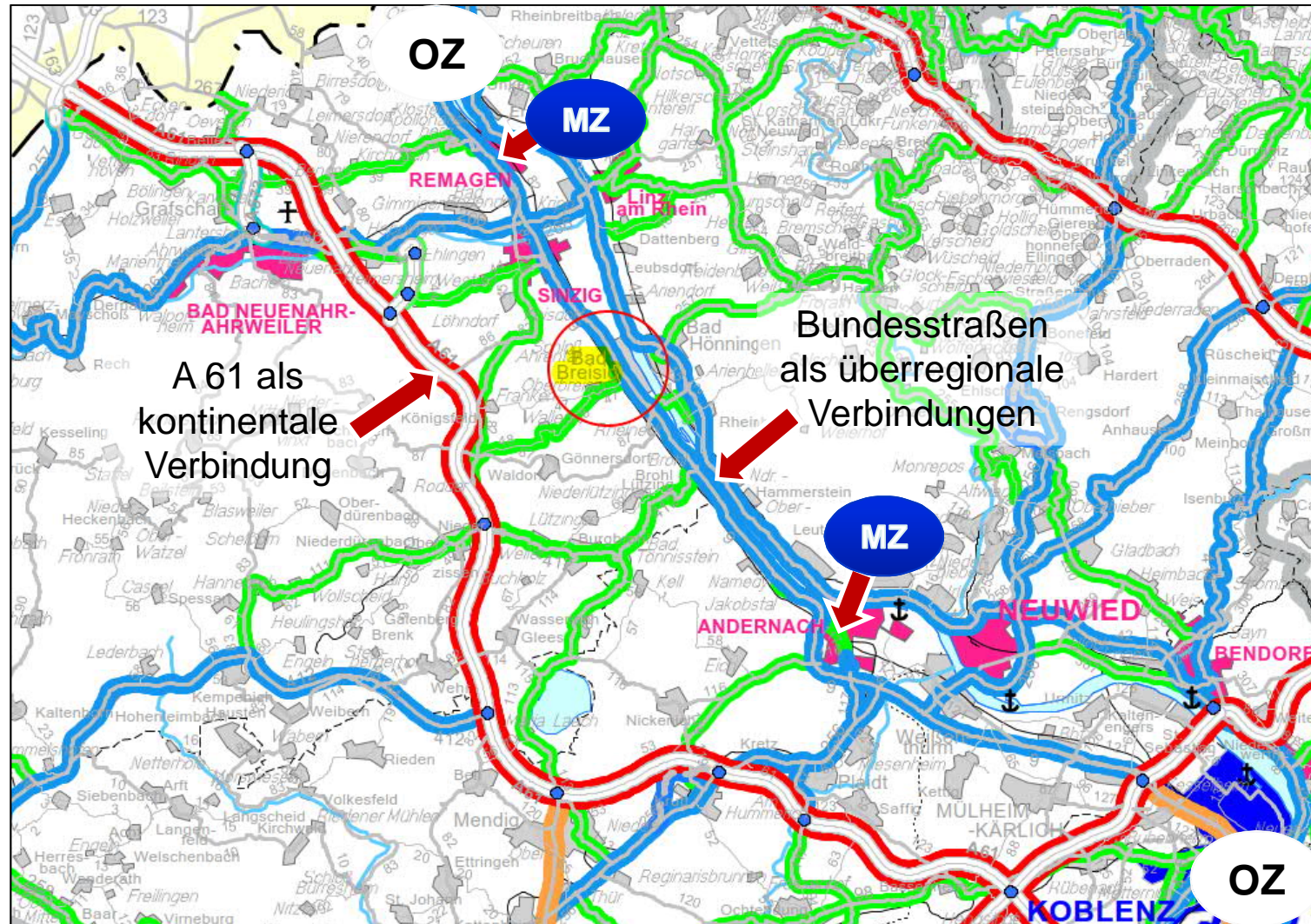
## Die Verkehrssituation auf der Bundesstraße 9 im nördlichen Rheinland-Pfalz

Kulturbahnhof Bad Breisig  
Dienstag, 18. September 2018





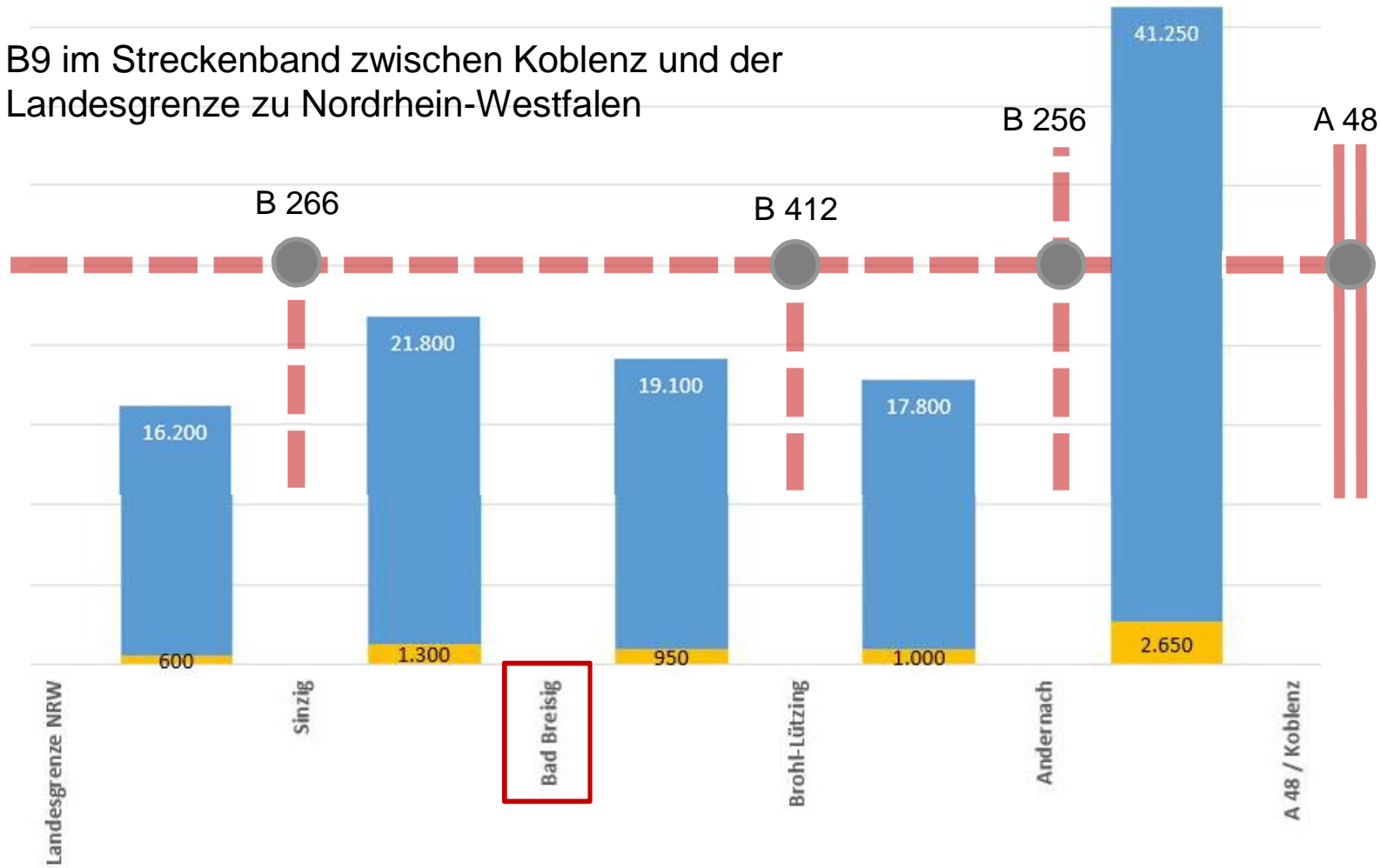
## Die Verkehrsbedeutung der B9 zwischen Bonn und Koblenz





## Die Verkehrsbelastungen der B9 zwischen Bonn und Koblenz

- B9 im Streckenband zwischen Koblenz und der Landesgrenze zu Nordrhein-Westfalen



Quelle: LBM RP

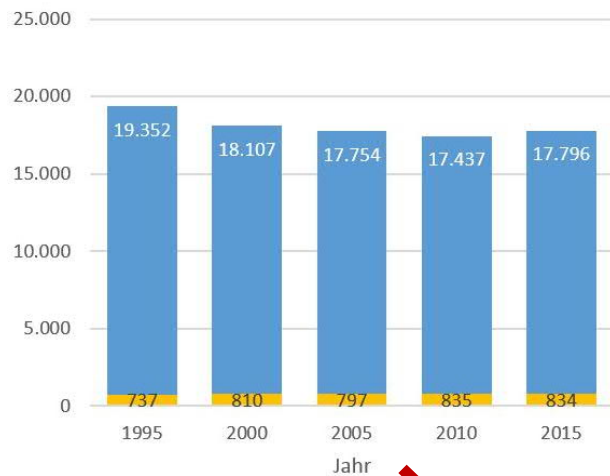
■ DTV SV ■ DTV Werte für Streckenabschnitte zusammengefasst und gerundet



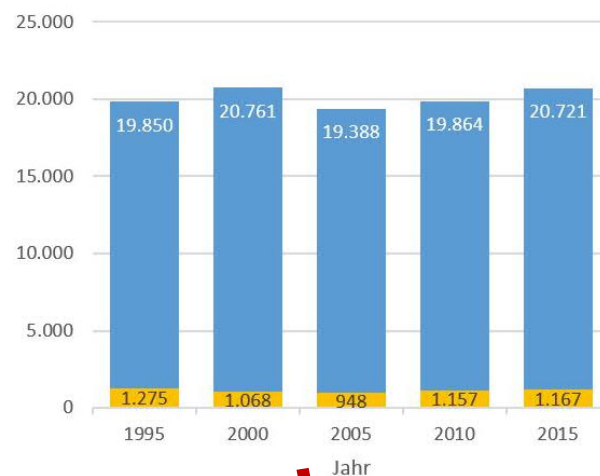
## Die Verkehrsbelastungen der B9 zwischen Bonn und Koblenz

➤ Zeitreihe der Jahre 1995 – 2000 – 2005 – 2010 – 2015

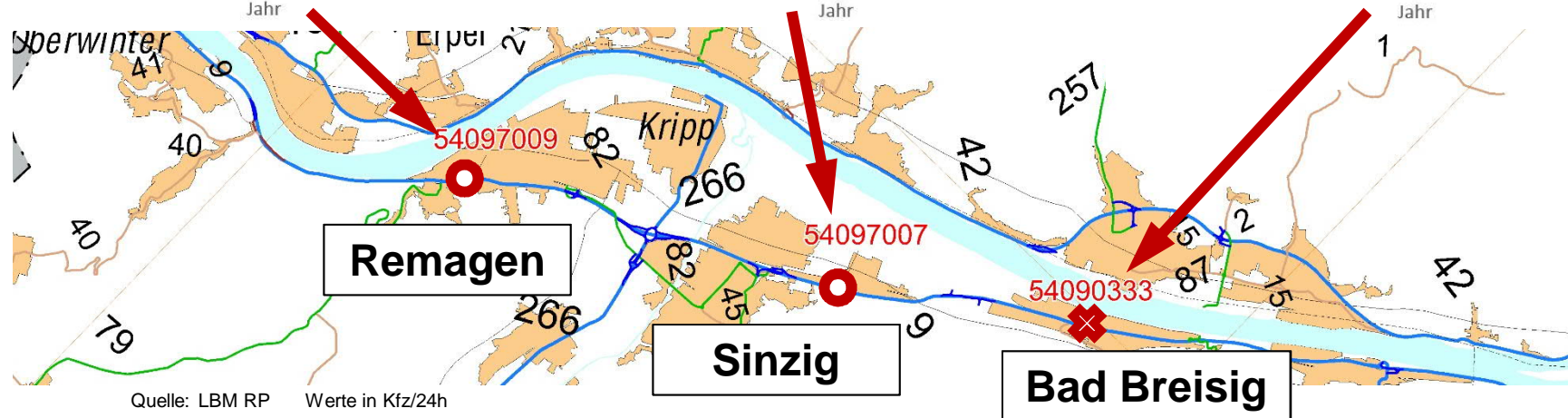
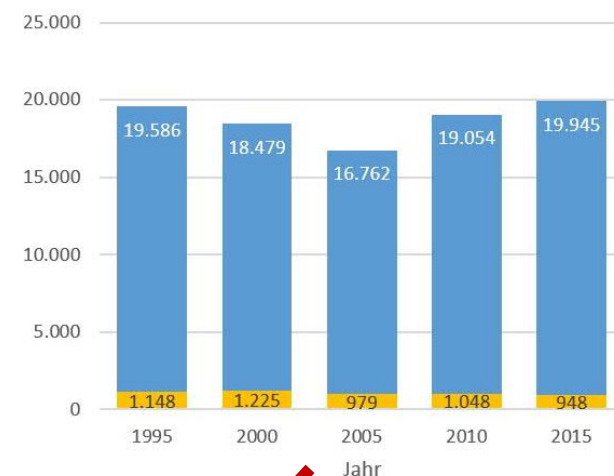
### Remagen – Zählstelle 5409 7009



### Bad Breisig – Zählstelle 5409 7007



### Bad Breisig – Zählstelle 5409 0333







## Die Verkehrsbelastungen der B9 in Bad Breisig

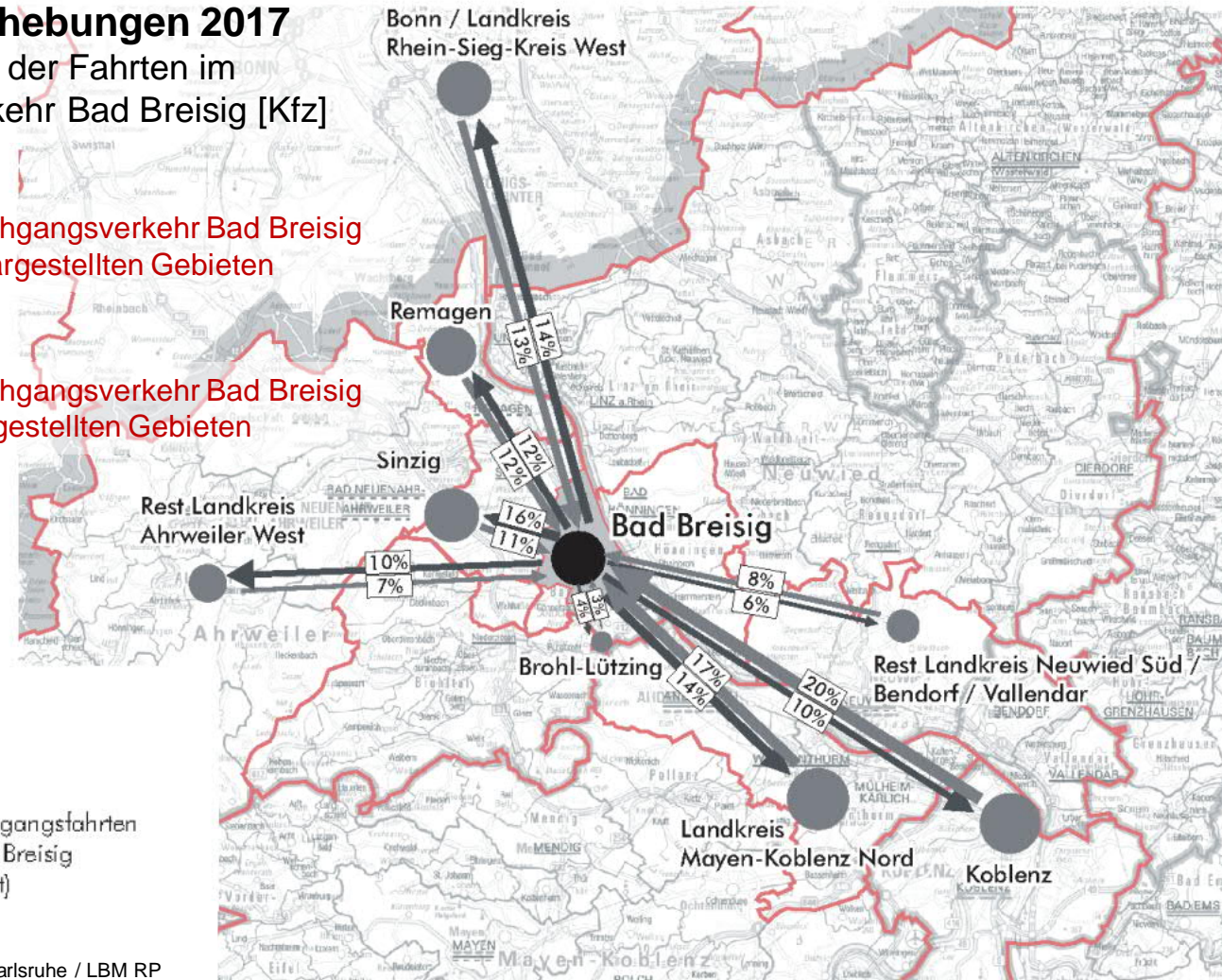
### Verkehrserhebungen 2017

Verteilung der Fahrten im Durchgangsverkehr Bad Breisig [Kfz]

91% aller Fahrten im Durchgangsverkehr Bad Breisig **beginnen** in den dargestellten Gebieten

86% aller Fahrten im Durchgangsverkehr Bad Breisig **enden** in den dargestellten Gebieten

- Bad Breisig
- Städte
- 8%  
Anteile der Durchgangsfahrten bezogen auf Bad Breisig (richtungstrennt)



Quelle: MODUS CONSULT Karlsruhe / LBM RP



## Die Verkehrsbelastungen der B9 in Bad Breisig

### Verkehrserhebungen 2017

Verteilung der Fahrten im Durchgangsverkehr Bad Breisig [SV>3,5t]

93% aller Fahrten im Lkw-Durchgangsverkehr Bad Breisig **beginnen** in den dargestellten Gebieten

90% aller Fahrten im Lkw-Durchgangsverkehr Bad Breisig **enden** in den dargestellten Gebieten

